



naše značka
5002669514
vyřizuje
Jaroslav Kápička
datum
12.08.2022

AGPOL s.r.o.
Jungmannova 153/12
77900 Olomouc

Věc:

PE a VDHO k.ú. Maršov u Uherského Brodu a k.ú. Pašovice na Moravě

K.ú. - p.č.: Maršov u Uherského Brodu

Stavebník: Státní pozemkový úřad, Husinecká 1024/11a, 13000 Praha

Účel stanoviska: Povolení stavby - stavební režim (ÚR+SP)

GasNet, s.r.o., jako provozovatel distribuční soustavy (PDS) a technické infrastruktury, zastoupený GasNet Služby, s.r.o., vydává toto stanovisko:

V zájmovém území vyznačeném v příloze tohoto stanoviska, nejsou umístěna žádná provozovaná plynárenská zařízení a plynovodní přípojky ve vlastnictví nebo správě GasNet, s.r.o.. Mohou se zde nacházet plynárenská zařízení jiných vlastníků či správců, případně i dlouhodobě nefunkční/neprovozovaná plynárenská zařízení bez dostupných informací o jejich poloze a vlastnictví.

V rozsahu území vyznačeného v příloze souhlasíme s povolením stavby dle zákona 183/2006 Sb. ve znění pozdějších předpisů např. s vydáním územního rozhodnutí, zjednodušeným územním řízením, vydáním územního souhlasu, uzavřením veřejnoprávní smlouvy, ohlášením, stavebním povolením, veřejnoprávní smlouvou o provedení stavby nebo oznámením stavebního záměru s certifikátem autorizovaného inspektora.

V případě uzavření veřejnoprávní smlouvy nebude GasNet, s.r.o. ani GasNet Služby, s.r.o., jako zmocněnec GasNet, s.r.o., účastníkem územního ani stavebního řízení a nebudou uvedeni ve třetích osobách veřejnoprávní smlouvy.

Platí pouze pro území vyznačené v příloze tohoto stanoviska a to 24 měsíců ode dne jeho vydání.

Stanovisko bylo vygenerováno na základě vaší žádosti automaticky.

V případě dotčení pozemku v majetku společnosti GasNet, s.r.o. je třeba dále projednat smluvní vztah k tomuto pozemku. Kontakt na projednání naleznete na adrese www.gasnet.cz/cs/kontaktni-system/, činnost "Smluvní vztahy - pozemky a budovy plynárenských zařízení", případně na Zákaznické lince GasNet 555 90 10 10.

GasNet Služby, s.r.o.

Plynárenská 499/1 · Zábřovice · 602 00 Brno · T 555 90 10 10 · www.gasnet.cz

IČ: 27935311 · DIČ: CZ27935311

Zápis do obchodního rejstříku: Krajský soud v Brně, sp. zn. C 57165, dne 26. 7. 2007

Certificate of incorporation: Regional Court in Brno, ref. number C 57165, on 26th July 2007

Zákaznická linka GasNet 555 90 10 10, info@gasnet.cz, www.gasnet.cz



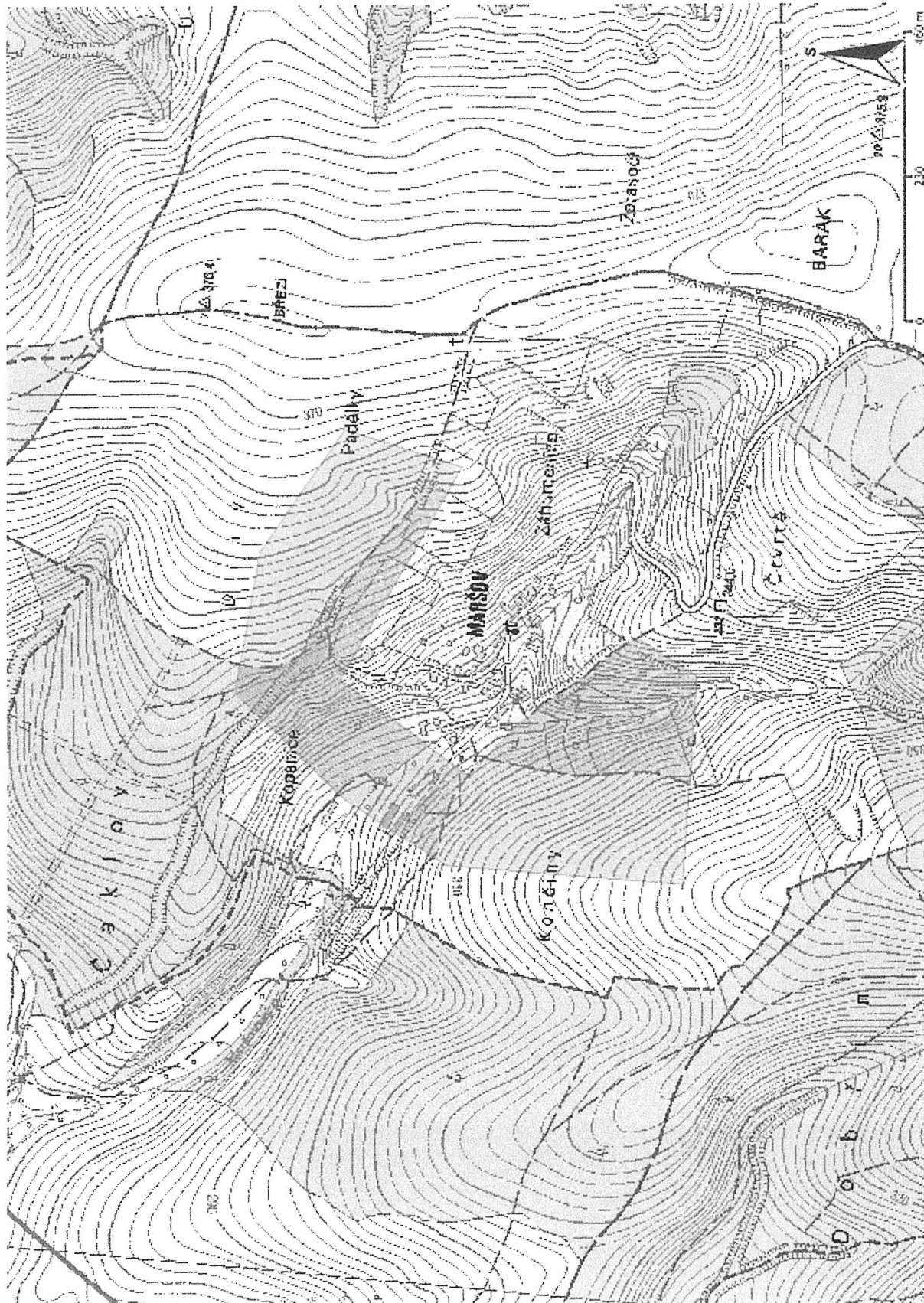
Za správnost a úplnost dokumentace předložené s žádostí včetně jejího souladu s platnými předpisy plně zodpovídá její zpracovatel. Stanovisko nenahrazuje případná další stanoviska k jiným částem stavby.

V případě další korespondence nebo jednání (např. změna stavby) uvádějte naši značku - 5002669514 a datum tohoto stanoviska. Kontakty jsou k dispozici na <https://www.gasnet.cz/cs/kontaktni-system/>.

GasNet, s.r.o.
zastoupená společností GasNet Služby, s.r.o., IČ 27935311
Jaroslav Kápička
Vedoucí zpracování externích požadavků
Odbor zpracování externích požadavků

Přílohy: Orientační zakres plynárenského zařízení

rovozovatel DS: GasNet, s.r.o.; Stavebník: Státní pozemkový úřad, Husinecká 1024/11a, 13000 Praha. K.ú.: Maršov u Uherského Brodu.



Legenda:

linie plynovodu	
	NTL
	STL
	VTL
	WVTL
	nefunkční
	plánovaná stavba před realizací
	ve výstavbě, nevedeno do provozu
	regulační stanice
	ochranné zařízení
	kabel
	elektropřípojka
	kabel protikoroziní ochrany
	anodové uzemnění
	stanice katodové ochrany
	pásmo vlivu anodového uzemnění SKAO
	neplynovodní zařízení/technologie (linie) bod/plocha



naše značka
5002624167
vyřizuje
Jaroslav Kápička
datum
26.05.2022

AGPOL s.r.o.
Jungmannova 153/12
77900 Olomouc

Věc:
Protierozní a vodohospodářská opatření SDSO1, MEZ1, MEZ2, PŘ1, PŘ2, PŘ3a, PŘ3b, PRU1, k.ú. Maršov u Uherského Brodu a k.ú. Pašovice na Moravě
K.ú. - p.č.: Maršov u Uherského Brodu, Polichno

Stavebník: AGPOL s.r.o., Jungmannova 153/12, 77900 Olomouc

Účel stanoviska: Informace o výskytu sítí (formát PDF)

GasNet, s.r.o., jako provozovatel distribuční soustavy (PDS) a technické infrastruktury, zastoupený GasNet Služby, s.r.o., vydává toto stanovisko:

V zájmovém území vyznačeném v příloze tohoto stanoviska, nejsou umístěna žádná provozovaná plynárenská zařízení a plynovodní přípojky ve vlastnictví nebo správě GasNet, s.r.o.. Mohou se zde nacházet plynárenská zařízení jiných vlastníků či správců, případně i dlouhodobě nefunkční/neprovozovaná plynárenská zařízení bez dostupných informací o jejich poloze a vlastnictví.

V rozsahu území vyznačeného v příloze souhlasíme s povolením stavby dle zákona 183/2006 Sb. ve znění pozdějších předpisů např. s vydáním územního rozhodnutí, zjednodušeným územním řízením, vydáním územního souhlasu, uzavřením veřejnoprávní smlouvy, ohlášením, stavebním povolením, veřejnoprávní smlouvou o provedení stavby nebo oznámením stavebního záměru s certifikátem autorizovaného inspektora.

V případě uzavření veřejnoprávní smlouvy nebude GasNet, s.r.o. ani GasNet Služby, s.r.o., jako zmocněnec GasNet, s.r.o., účastníkem územního ani stavebního řízení a nebudou uvedeni ve třetích osobách veřejnoprávní smlouvy.

Platí pouze pro území vyznačené v příloze tohoto stanoviska a to 24 měsíců ode dne jeho vydání.

Stanovisko bylo vygenerováno na základě vaší žádosti automaticky.

V případě dotčení pozemku v majetku společnosti GasNet, s.r.o. je třeba dále projednat smluvní vztah k tomuto pozemku. Kontakt na projednání naleznete na adrese www.gasnet.cz/cs/kontaktni-system/, činnost "Smluvní vztahy - pozemky a budovy plynárenských zařízení", případně na Zákaznické lince GasNet 555 90 10 10.



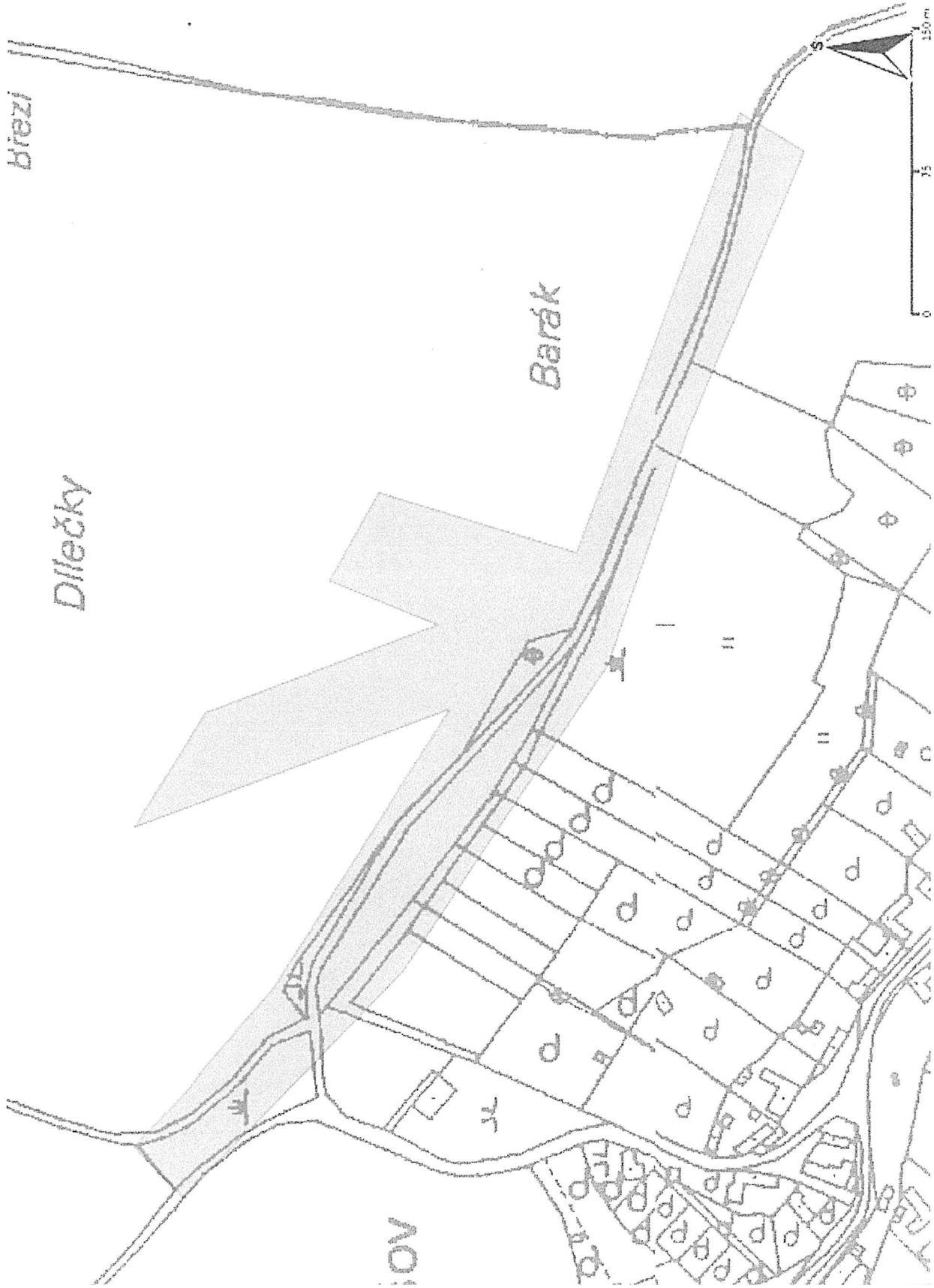
Za správnost a úplnost dokumentace předložené s žádostí včetně jejího souladu s platnými předpisy plně zodpovídá její zpracovatel. Stanovisko nenahrazuje případná další stanoviska k jiným částem stavby.

V případě další korespondence nebo jednání (např. změna stavby) uvádějte naši značku - 5002624167 a datum tohoto stanoviska. Kontakty jsou k dispozici na <https://www.gasnet.cz/cs/kontaktni-system/>.

GasNet, s.r.o.
zastoupená společností GasNet Služby, s.r.o., IČ 27935311
Jaroslav Kápička
Vedoucí zpracování externích požadavků
Odbor zpracování externích požadavků

Přílohy: Orientační zakres plynárenského zařízení

ozovatel DS: GasNet s.r.o.; Stavebník: AGPOL s.r.o., Jungmannova 153/12, 77900 Olomouc. K.ú.: Marišov u Uherského Brodu, Polichno.



Legenda:

linie plynovodu	linie
NTL	
STL	
VTL	
WTL	
nefunkční	
plánovaná stavba před realizací	
ve výstavbě, neuvedeno do provozu	
regulační stanice	
ochranné zařízení	
kabel	
elektropřípojka	
kabel protikoroziční ochrany	
anodové uzemnění	
stanice katodové ochrany	
pásmo vlivu anodového uzemnění SKAO	
neplynovodní zařízení (linie/ bod)	



2.4.2

naše značka
5002624168
vyřizuje
Jaroslav Kápička
datum
26.05.2022

AGPOL s.r.o.
Jungmannova 153/12
77900 Olomouc

Věc:

Protierozní a vodohospodářská opatření SDSO1, MEZ1, MEZ2, PŘ1, PŘ2, PŘ3a, PŠ3b, PRU1, k.ú. Maršov u Uherského Brodu a k.ú. Pašovice na Moravě
K.ú. - p.č.: Maršov u Uherského Brodu, Pašovice na Moravě

Stavebník: AGPOL s.r.o., Jungmannova 153/12, 77900 Olomouc

Účel stanoviska: Informace o výskytu sítí (formát PDF)

GasNet, s.r.o., jako provozovatel distribuční soustavy (PDS) a technické infrastruktury, zastoupený GasNet Služby, s.r.o., vydává toto stanovisko:

V zájmovém území vyznačeném v příloze tohoto stanoviska, nejsou umístěna žádná provozovaná plynárenská zařízení a plynovodní přípojky ve vlastnictví nebo správě GasNet, s.r.o.. Mohou se zde nacházet plynárenská zařízení jiných vlastníků či správců, případně i dlouhodobě nefunkční/neprovozovaná plynárenská zařízení bez dostupných informací o jejich poloze a vlastnictví.

V rozsahu území vyznačeného v příloze souhlasíme s povolením stavby dle zákona 183/2006 Sb. ve znění pozdějších předpisů např. s vydáním územního rozhodnutí, zjednodušeným územním řízením, vydáním územního souhlasu, uzavřením veřejnoprávní smlouvy, ohlášením, stavebním povolením, veřejnoprávní smlouvou o provedení stavby nebo oznámením stavebního záměru s certifikátem autorizovaného inspektora.

V případě uzavření veřejnoprávní smlouvy nebude GasNet, s.r.o. ani GasNet Služby, s.r.o., jako zmocněnec GasNet, s.r.o., účastníkem územního ani stavebního řízení a nebudou uvedeni ve třetích osobách veřejnoprávní smlouvy.

Platí pouze pro území vyznačené v příloze tohoto stanoviska a to 24 měsíců ode dne jeho vydání.

Stanovisko bylo vygenerováno na základě vaší žádosti automaticky.

V případě dotčení pozemku v majetku společnosti GasNet, s.r.o. je třeba dále projednat smluvní vztah k tomuto pozemku. Kontakt na projednání naleznete na adrese www.gasnet.cz/cs/kontaktni-system/, činnost "Smluvní vztahy - pozemky a budovy plynárenských zařízení", případně na Zákaznické lince GasNet 555 90 10 10.

GasNet Služby, s.r.o.

Plynárenská 499/1 · Zábřovice · 602 00 Brno · T 555 90 10 10 · www.gasnet.cz

IČ: 27935311 · DIČ: CZ27935311

Zápis do obchodního rejstříku: Krajský soud v Brně, sp. zn. C 57165, dne 26. 7. 2007

Certificate of incorporation: Regional Court in Brno, ref. number C 57165, on 26th July 2007

Zákaznická linka GasNet 555 90 10 10, info@gasnet.cz, www.gasnet.cz



Za správnost a úplnost dokumentace předložené s žádostí včetně jejího souladu s platnými předpisy plně zodpovídá její zpracovatel. Stanovisko nenahrazuje případná další stanoviska k jiným částem stavby.

V případě další korespondence nebo jednání (např. změna stavby) uvádějte naši značku - 5002624168 a datum tohoto stanoviska. Kontakty jsou k dispozici na <https://www.gasnet.cz/cs/kontaktni-system/>.

GasNet, s.r.o.
zastoupená společností GasNet Služby, s.r.o., IČ 27935311
Jaroslav Kápička
Vedoucí zpracování externích požadavků
Odbor zpracování externích požadavků

Přílohy: Orientační zakres plynárenského zařízení

rozetel DS: GasNet, s.r.o.; Stavebník: AGPOL s.r.o., Jungmannova 153/12, 77900 Olomouc. K.ú.: Maršov u Uherského Brodu, Pašovice na Moravě.



Legenda:

linie plynovodu	
	NTL
	STL
	VTL
	VVTL
	nefunkční
	plánovaná stavba před realizací
	ve výstavbě, neuvedeno do provozu
	regulační stanice
	ochranné zařízení
	kabel
	elektropřípojka
	kabel protikoroziční ochrany
	anodové uzemnění
	stanice katodové ochrany
	pásmo vlivu anodového uzemnění SKAO
	neplynovodní zařízení (linie/ bod)

Investor:
Státní pozemkový úřad
Ing. Josef Koňářík
Husinecká 1024/11a
13000 Praha

Žadatel:
AGPOL s.r.o.
Ing. Miroslav Skácel
Jungmannova 153/12
77900 Olomouc

Vaše značka: **VA/370/22**
Číslo jednací: **SVK/Ma/2022/1522**
Vyřizuje: **Jana Macků**
Telefon: **+420 572 530 216**
E-mail: **jana.macku@svkuh.cz**

Název akce: **PE a VDH opatření SDSO1, MEZ1, MEZ2, PŘ1, PŘ2, PŘ3a, PŘ3b, PRU1, k.ú. Maršov u Uh Brodu a Pašovice**

Důvod akce / žádosti: **stavební povolení**

Zájmové území

Obec: **Pašovice**
Katastr: **Pašovice na Moravě**
Adresa: **Maršov 3, 68801 Uherský Brod**
Datum vydání vyjádření: **15.08.2022**
Platnost tohoto vyjádření: **15.08.2023 (12 měsíců)**

Při stavbě nedojde ke střetu s vodohospodářským zařízením ve správě společnosti Slovácké vodárny a kanalizace, a. s. (dále jen vodohospodářské zařízení) viz. přiložená dokumentace. Upozorňujeme, že podkladová katastrální mapa v přiloženém snímku má pouze informativní charakter.

SVK, a. s. Uherské Hradiště nemá k realizaci PE a VDH opatření v k. ú. Maršov u Uherského Brodu a Pašovice dle předložené dokumentace námitky.

V zájmovém území stavby se nenachází zařízení v majetku nebo provozování naší a. s. (vodovod a kanalizace pro veřejnou potřebu).

Vyjádření si vyžádejte u majitele a provozovatele sítí.

Vyjádření je platné pouze pro zájmové území určené a vyznačené žadatelem a taktéž pro stanovený účel. V případě, že budou práce zahájeny po uplynutí doby platnosti tohoto vyjádření, nelze toto vyjádření použít jako podklad pro zahájení prací a je třeba požádat o vydání nového nebo prodloužení stávajícího vyjádření.

Toto vyjádření pozbývá platnosti:

- uplynutím doby platnosti vyjádření
- změnou rozsahu vyznačeného území
- změnou účelu vyjádření uvedeného v žádosti

Platnost tohoto vyjádření je jeden rok ode dne vydání.

Přílohy:

počet příloh: 3

souborové přílohy:

- Situace.pdf (příloha vyjádření)
- C3_Koordinacni_situacni_vykres.pdf (příloha žádosti)
- LEGENDA.pdf (legenda/interní příloha)

Digitally signed by Vyjadřovací
službaDN: SERIALNUMBER=S80286,
CN=Vyjadřovací služba,
OU=Technický útvar, C="Slovácké
vodárny a kanalizace, a.s.",
OID.2.5.4.97=NTRCZ-49453866,
C=CZ

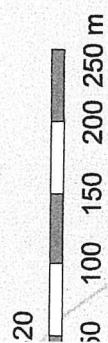
Date: 15.08.2022 12:47:55 +02:00

9


















Staváček-vodárny a kanalizace, s. r. o.
Za Olšávkou 250, Sadeň 68 01 Uherská Hradiště

-1-

Marsůvský potoek



LEGENDA:

	VODOVOD GEODETICKY MĚŘENÝ
	VODOVOD Z DOKUMENTACE
	VODOVOD ZE ZAMĚŘENÉHO VYHLEDÁNÍ
	VODOVOD ORIENTAČNĚ
	VODOVODNÍ PŘÍPOJKA GEODETICKY MĚŘENÁ
	VODOVODNÍ PŘÍPOJKA Z DOKUMENTACE
	VODOVODNÍ PŘÍPOJKA ZE ZAMĚŘENÉHO VYHLEDÁNÍ
	VODOVODNÍ PŘÍPOJKA ORIENTAČNĚ
	KANALIZACE JEDNOTNÁ
	KANALIZACE SPLAŠKOVÁ
	KANALIZACE DEŠŤOVÁ
	KANALIZAČNÍ PŘÍPOJKA JEDNOTNÁ
	KANALIZAČNÍ PŘÍPOJKA SPLAŠKOVÁ
	KANALIZAČNÍ PŘÍPOJKA DEŠŤOVÁ
	KANALIZACE GEODETICKY MĚŘENÁ
	KANALIZACE Z DOKUMENTACE
	KANALIZACE ORIENTAČNĚ

Investor:
Státní pozemkový úřad
Ing. Josef Koňářík
Husinecká 1024/11a
13000 Praha

Žadatel:
AGPOL s.r.o.
Milada Mikulášková
Jungmannova 153/12
77900 Olomouc

Vaše značka: **VA/290/2022**
Číslo jednací: **SVK/Ma/2022/1031**
Vyřizuje: **Jana Macků**
Telefon: **+420 572 530 216**
E-mail: **jana.macku@svkuh.cz**

Název akce: **Protierozní a vodohospodářská opatření
SDSO1, MEZ1, MEZ2, PŘ1, PŘ2, PŘ3a, PŘ3b,
PRU1, k.ú. Maršov u**

Důvod akce / žádosti: **vyjádření k existenci/průběhu sítí - generuje automat**

Zájmové území

Obec: **Pašovice**
Katastr: **Pašovice na Moravě**
Datum vydání vyjádření: **23.05.2022**
Platnost tohoto vyjádření: **12 měsíců**

Vyjádření k existenci sítí neslouží pro potřeby stavebního úřadu, ale především pro projekční práce. V dané lokalitě se nenachází sítě ani jiné vodohospodářské zařízení ve správě společnosti Slovácké vodárny a kanalizace, a. s., viz. přiložená dokumentace. Upozorňujeme, že podkladová katastrální mapa v přiloženém snímku má pouze informativní charakter. K vodohospodářskému zařízení, které není ve správě společnosti Slovácké vodárny a kanalizace, a. s., a může se nacházet v uvedené lokalitě, vydává vyjádření jeho vlastník nebo provozovatel. Toto vyjádření se nevztahuje na vodovodní a kanalizační přípojky ve vlastnictví jejich majitelů na soukromých pozemcích.

Vyjádření je platné pouze pro zájmové území určené a vyznačené žadatelem a taktéž pro stanovený účel. V případě, že budou práce zahájeny po uplynutí doby platnosti vyjádření, nelze toto vyjádření použít jako podklad pro zahájení prací a je třeba požádat o vydání nového nebo prodloužení stávajícího vyjádření. Vyjádření k existenci sítí je generováno automatickým systémem.

Vyjádření je platné pouze pro zájmové území určené a vyznačené žadatelem a taktéž pro stanovený účel. V případě, že budou práce zahájeny po uplynutí doby platnosti tohoto vyjádření, nelze toto vyjádření použít jako podklad pro zahájení prací a je třeba požádat o vydání nového nebo prodloužení stávajícího vyjádření.

Toto vyjádření pozbývá platnosti:

- uplynutím doby platnosti vyjádření
- změnou rozsahu vyznačeného území
- změnou účelu vyjádření uvedeného v žádosti

Platnost tohoto vyjádření je jeden rok ode dne vydání.

Přílohy:

počet příloh: 2

souborové přílohy:

- Situace.pdf (příloha vyjádření)
- LEGENDA.pdf (legenda/interní příloha)



Digitally signed by Vyjadřovací
služba

DN: SERIALNUMBER=S80286,
CN=Vyjadřovací služba,
OU=Technický útvar, O="Slovácké
vodárny a kanalizace, a.s.",
OID.2.5.4.97=NTRCZ-49453866,
C=CZ

Date: 23.05.2022 17:48:16 +02:00

í ke stavbám bez připojení na vodovod a kanalizaci

vyrobních a nevýrobních objektů, které neobsaňují požadavek na nové napojení na vodovod či kanalizaci. Tento
nuje rekonstrukci připojek, jejich odpojení a rušení přípojek stávajících.

Formulář: Zásada - Vymezení zájmového území v mapě - Přetisknutí - Dosažení

Vybraný nástroj

Umístil výběr = vyznačit
hranice zájmového území
Začátek výběru a vrcholy
polygonu (obrazce)
hranice zájmového území
provedete jedním klikem.
Ukončení výběru
provedete dvojklikem
nebo stisknutím Enter.



Upozornění

Vymezené území neleží v obsluhované oblasti.
V založení žádosti nelze pokračovat.

OK

500 m

Měřítko = 1 : 27000
17.70, 49.06

Váš dopis zn.: **elektronické podání**
Ze dne: **23.05.2022**
Naše značka: **MOVOZAD21700**
Vyřizuje: **Ing. Jan Schieferdecker**
Telefon: **577 124 223**
E-mail: **schieferdecker@smv.cz**
Datum: **23.05.2022**

Adresa žadatele:
AGPOL s.r.o.
Jungmannova 153/12
779 00 Olomouc

Informace o existenci sítí
provozovaných společností

Moravská vodárenská, a.s., region Zlín

Tato poskytnutá informace má pouze informativní charakter a nenahrazuje stanovisko či vyjádření společnosti Moravská vodárenská, a.s. k případné stavební či jiné činnosti žadatele a není ji možno použít pro jakýkoliv stupeň územního ani stavebního řízení.

Účel informace:	Existence sítí		
Lokalizační údaje:	Okres:	Uherské Hradiště	
	Obec:	Uherský Brod	
	Katastrální území, parcelní číslo:		Maršov u Uherského Brodu, 477
Zajmové území:	Vymezeno v situaci uvedené v příloze*		
Kontaktní osoba:	Milada Mikulášková		
Kontaktní údaje: tel., e-mail	585208459, mikulaskova@agpol.cz		
Platnost informace:	Jeden rok ode dne vyhotovení		

Ve Vámi vymezeném zájmovém území se ke dni vyhotovení této informace

nenachází

sítě v provozování společností Moravská vodárenská, a.s. a jejich ochranná pásma.

Ing. Jan Schieferdecker
vedoucí oddělení technicko provozní činnosti Zlín

MORAVSKÁ VODÁRENSKÁ, a.s.
Tovární 41, 779 00 Olomouc
Pracoviště Zlín
Tř. T. Bati 383, 760 49 Zlín-Louky
(T) +420 577 124 223
(E) schieferdecker@smv.cz
w.smv.cz

Následnou žádost o poskytnutí dat DGN k této žádosti vytvoříte [zde](#).

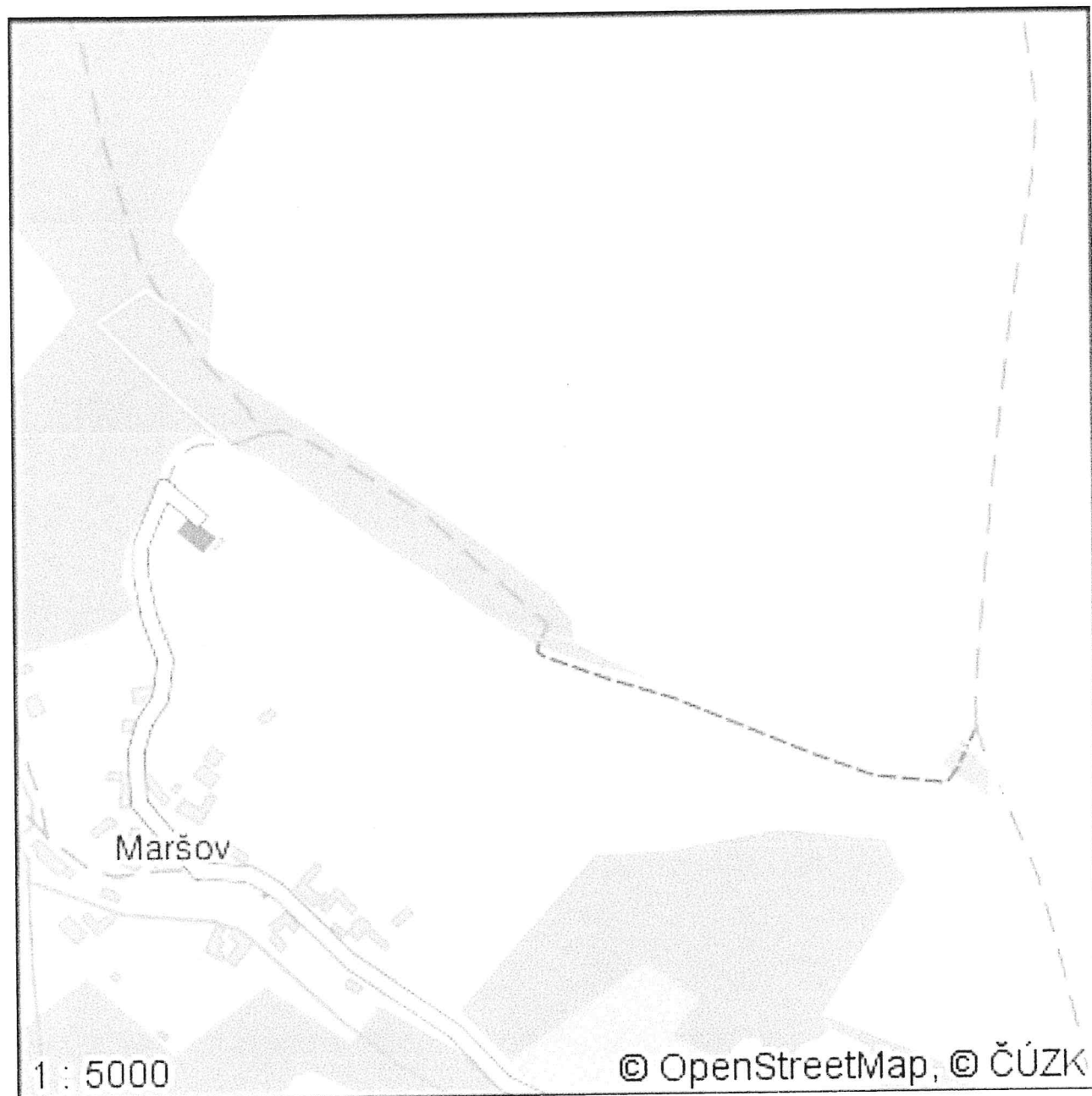
Následnou žádost o poskytnutí dat PDF k této žádosti vytvoříte [zde](#).

*Příloha: situace zájmového území

Příloha k žádosti o poskytnutí informace ze dne: **23.05.2022**

Naše značka: **MOVOZAD21700**

Situace zájmového území



- | | | | |
|---------------------------|--------------------------------------|---|--|
| / Úsek vodovodní přípojky | / Úsek kanalizační stoky : dešťová | / Úsek kanalizační přípojky : dešťová |  Ochranné pásmo : I. stupeň |
| / Úsek vodovodního řádu | / Úsek kanalizační stoky : splašková | / Úsek kanalizační přípojky : splašková |  Ochranné pásmo : II. stupeň |
| / Linie elektro | / Úsek kanalizační stoky : jednotná | / Úsek kanalizační přípojky : jednotná |  Ochranné pásmo : III. stupeň |
| | | |  Ostatní |

Vámi vymezená oblast

Váš dopis zn.: **elektronické podání**
Ze dne: **23.05.2022**
Naše značka: **MOVOZAD21701**
Vyřizuje: **Ing. Jan Schieferdecker**
Telefon: **577 124 223**
E-mail: **schieferdecker@smv.cz**
Datum: **23.05.2022**

Adresa žadatele:
AGPOL s.r.o.
Jungmannova 153/12
779 00 Olomouc

Informace o existenci sítí
provozovaných společností

Moravská vodárenská, a.s., region Zlín

Tato poskytnutá informace má pouze informativní charakter a nenahrazuje stanovisko či vyjádření společnosti Moravská vodárenská, a.s. k případné stavební či jiné činnosti žadatele a není ji možno použít pro jakýkoliv stupeň územního ani stavebního řízení.

stavebního řízení.

Účel informace:	Existence sítí		
Lokalizační údaje:	Okres:	Uherské Hradiště	
	Obec:	Uherský Brod	
	Katastrální území, parcelní číslo:		Maršov u Uherského Brodu, 387
Zajmové území:	Vymezeno v situaci uvedené v příloze*		
Kontaktní osoba:	Milada Mikulášková		
Kontaktní údaje: tel., e-mail	585208459, mikulaskova@agpol.cz		
Platnost informace:	Jeden rok ode dne vyhotovení		

Ve Vámi vymezeném zájmovém území se ke dni vyhotovení této informace

nenachází

sítě v provozování společností Moravská vodárenská, a.s. a jejich ochranná pásma.

Ing. Jan Schieferdecker
vedoucí oddělení technicko provozní činnosti Zlín

MORAVSKÁ VODÁRENSKÁ, a.s.
Tovární 41, 779 00 Olomouc
Pracoviště Zlín
Tř. T. Bati 383, 760 49 Zlín-Louky
(T) +420 577 124 223
(E) schieferdecker@smv.cz
w.smv.cz

Následnou žádost o poskytnutí dat DGN k této žádosti vytvoříte [zde](#).

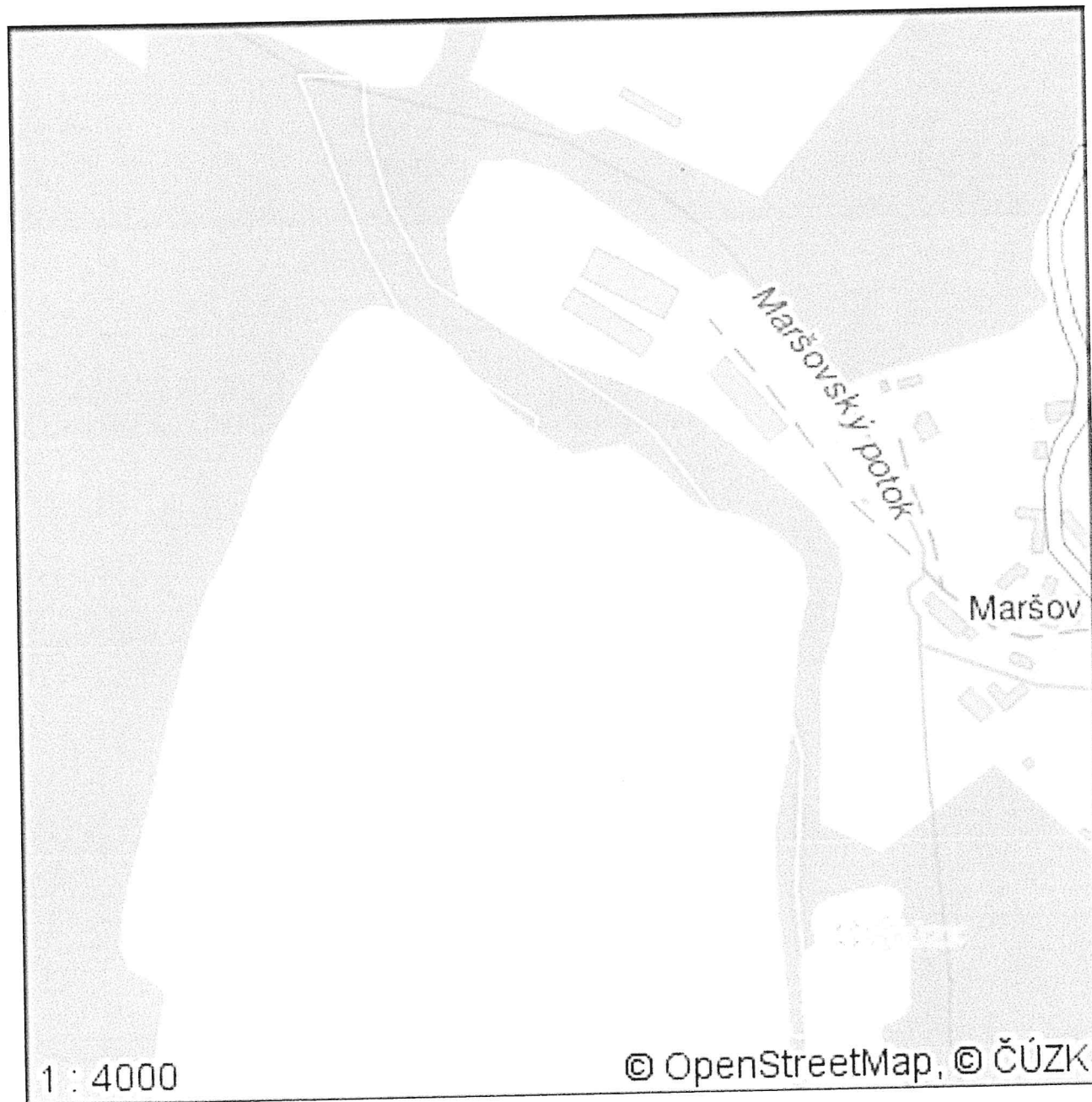
Následnou žádost o poskytnutí dat PDF k této žádosti vytvoříte [zde](#).




*Příloha: situace zájmového území

Příloha k žádosti o poskytnutí informace ze dne: **23.05.2022**

Naše značka: **MOVOZAD21701**

Situace zájmového území



- | | | | |
|---------------------------|--------------------------------------|---|--|
| — Úsek vodovodní přípojky | — Úsek kanalizační stoky : dešťová | — Úsek kanalizační přípojky : dešťová |  Ochranné pásmo : I. stupeň |
| — Úsek vodovodního řadu | — Úsek kanalizační stoky : splašková | — Úsek kanalizační přípojky : splašková |  Ochranné pásmo : II. stupeň |
| — Linie elektro | — Úsek kanalizační stoky : jednotná | — Úsek kanalizační přípojky : jednotná |  Ochranné pásmo : III. stupeň |
| | | |  Ostatní |
- Vámi vymezená oblast



EG.D, a.s., Lidická 1873/36, Černá Pole, 602 00 Brno

AGPOL s.r.o.
Alena Opluštilová
Jungmannova 153/12
77900 Olomouc

Otrokovice, 24.08.2022

Vyjádření k žádosti o souhlas se stavbou a činností v ochranném pásmu zařízení distribuční soustavy (elektrická síť) ve vlastnictví EG.D, a.s.

Toto vyjádření slouží pro potřeby řádného umístění, výstavby a užívání stavby a je vyjádřením pro územní a stavební řízení.

Předložili jste nám žádost o vyjádření ke stavbě a činnosti v ochranném pásmu:

Nadzemní vedení VN

Název stavby: Protierozní a vodohospodářská opatření SDSO1, MEZ1, MEZ2, PŘ1, PŘ2, PŘ3a, PŘ3b, PRU1, k.ú. Maršov u Uherského Brodu a k.ú. Pašovice na Moravě
Místo stavby: KÚ Maršov u Uherského Brodu (691950), Pašovice na Moravě (718254), Polichno (725463), žadatelem vyznačené zájmové území

Souhlasíme s provedením výše uvedené akce v ochranném pásmu zařízení distribuční soustavy při splnění těchto podmínek:

V ochranném pásmu venkovního vedení VN je zakázáno používat mechanismy, u kterých při činnosti může dojít ke zvýšení jejich výšky nad 3m tzn. bagry, nákladní automobily se sklápěcí korbou atp. V případě použití těchto mechanismů musí být plánované práce prováděny za vypnutého stavu venkovního vedení VN.

Nesmí dojít k narušení stability podpěrných bodů.

Veškerá stavební činnost v OP nadzemního vedení VN, bude před jejím zahájením konzultována s příslušnou Regionální správou (dále jen RS), která stanoví bezpečnostní opatření pro práce v OP příslušného rozvodného zařízení dle platné ČSN EN 50 110-1.

Dále upozorňujeme na povinnost vyznačení OP nadzemního vedení VN dobře viditelným způsobem přímo v terénu (cedule, značky apod.). Jedná se

EG.D, a.s.

Regionální správa
Otrokovice
Zlínská 230
765 02 Otrokovice
www.egd.cz

Lubomír Zahradník
T +420-57716-3365
lubomir.zahradnik@egd.cz

Naše značka
L4570-27067426

Sídlo společnosti:

Lidická 1873/36
Černá Pole
602 00 Brno
Společnost je zapsána
v Obchodním rejstříku
vedeném Krajským soudem
v Brně, v oddílu B, vložce 8477
IČ: 280 85 400
DIČ: CZ28085400

zejména o místa křížení či souběhu trasy vedení s trasou pohybu mechanizace tak, aby pracující na staveništi byli o hranicích ochranného pásma trvale informováni.

V místě křížení komunikace s nadzemním vedením VN musí být zachovány nejkratší povolené vzdálenosti dle ČSN.

Stavba v OP musí být prováděna v souladu se zákonem 309/2006 Sb. a nařízením vlády 591/2006 Sb.

Požadujeme dodržet nejmenší dovolené vzdálenosti venkovního vedení VN vzhledem k plánované stavbě dle PNE 33 3301 ed.3 a ČSN EN 50 423.

Při práci v ochranném pásmu vedení VN či jeho blízkosti je možno v dostatečném předstihu min. 1 měsíc požádat o krátkodobé vypnutí vedení VN u EGD, a.s., Středisko služeb zákazníkům, Poštovní příhrádka 54, 656 54 Brno, tel. 800 77 33 22, email : info@egd.cz.

Požadujeme dodržet v platném znění Energetický zákon 458/ 2000 Sb. § 46 Ochranná pásma.

Požadujeme dodržet ČSN 33 2000 -5-52 – výběr a stavba elektrických zařízení, ČSN EN 50423 – elektrická venkovní vedení s napětím nad AC 1 KV do AC 45 kV, PNE 33 3301 ed.2 nejmenší dovolené vzdálenosti venkovního vedení VN.

Dále požadujeme dodržet tyto podmínky :

1. V ochranných pásmech (dále jen OP) zařízení distribuční soustavy budou při realizaci stavby/činnosti dle uděleného souhlasu dodrženy podmínky dle § 46 odst. 8 zákona č. 458/2000 Sb., v platném znění, kde se konstatuje, že v OP těchto zařízení je zakázáno pod písmeny:
 - c) provádět činnosti, které by mohly ohrozit spolehlivost a bezpečnost provozu těchto zařízení nebo ohrozit život, zdraví či majetek osob
 - d) provádět činnosti, které by znemožňovaly nebo podstatně znesnadňovaly přístup k těmto zařízením.
2. Zakreslení trasy nadzemního vedení, vyskytujícího se v zájmovém území, do všech vyhotovení prováděcí dokumentace a jeho vyznačení dobře viditelným způsobem přímo v terénu. Jedná se zejména o místa křížení či souběhu trasy vedení s trasou pohybu mechanizace, s trasou vedení výkopů a podobně tak, aby pracující na staveništi byli o hranicích ochranného pásma trvale informováni.
3. Po dokončení musí stavba z pohledu ochrany před provozními a poruchovými vlivy distribuční soustavy odpovídat příslušným normám, zejména PNE 33 3301, PNE 33 3302, PNE 34 1050, ČSN

EN 50 341-1, PNE 33 0000-1, ČSN EN 50 522, ČSN EN 61 936-1, ČSN 73 6005.

4. Po dokončení stavby připomínáme, že v OP distribučního zařízení je dále zakázáno:
 - a) zřizovat bez souhlasu vlastníka těchto zařízení stavby či umisťovat konstrukce a jiná podobná zařízení, jakož i uskladňovat hořlavé a výbušné látky
 - b) provádět bez souhlasu jeho vlastníka zemní práce
 - c) u nadzemního vedení nechávat růst porosty nad výšku 3 m
 - d) u podzemního vedení vysazovat trvalé porosty a přejíždět vedení mechanizmy o celkové hmotnosti nad 6 t.
5. V projektové dokumentaci a při stavbě budou respektovány podmínky uvedené ve vyjádření č. 26186301, s platností do 23.05.2024, o existenci zařízení distribuční soustavy ve vlastnictví a provozování EGD a podmínkách práce v jeho blízkosti.
6. Veškerá stavební činnost v OP distribučního zařízení bude před jejím zahájením konzultována s příslušným správcem zařízení (kontakty na správce zařízení jsou uvedeny v závěru tohoto vyjádření), který stanoví bezpečnostní opatření pro práce v OP příslušného rozvodného zařízení dle platné ČSN EN 50 110-1.
7. Veškeré práce s mechanizací, jejichž části se za provozu mohou přiblížit k vodičům v OP nadzemního vedení 22 kV je nutno provádět za beznapětového stavu vedení a vypnutí objednejte nejméně 25 kalendářních dnů předem.
8. Dovolujeme si také upozornit, že investor stavby hradí náklady na dodatečné úpravy stávajícího zařízení distribuční soustavy, které jsou vyvolané stavbou. Jedná se např. o ochranu podzemního vedení přiložením dodatečné chráničky v místě vjezdů apod.

Kontakty správců zařízení:

VN+NN:

Regionální správa, Ladislav Novák, tel.: 57716-3354,
mail: ladislav.novak@egd.cz

V případě nedodržení podmínek, stanovených v tomto vyjádření, nedodržení vzdáleností a dalších ustanovení souvisejících norem a právních předpisů, v platném znění, nesouhlasíme po ukončení stavby s její kolaudací.

S přátelským pozdravem



EG.D, a.s.



001

EG.D, a.s.

Lidická 1873/36, Černá Pole, 602 00 Brno



2.4.1

EG.D, a.s., Lidická 1873/36, Černá Pole, 602 00 Brno

AGPOL s.r.o.
Milada Mikulášková
Jungmannova 153/12
77900 Olomouc

Brno, 25.05.2022

**Vyjádření o existenci zařízení distribuční soustavy (elektrická síť)
ve vlastnictví EG.D, a.s. a podmínkách práce v jeho blízkosti**

Investor stavby: AGPOL s.r.o.
Název stavby: Protierozní a vodohospodářská opatření SDSO1, MEZ1,
MEZ2, PŘ1, PŘ2, PŘ3a, PŠ3b, PRU1, k.ú. Maršov u
Uherského Brodu a k.ú. Pašovice na Moravě
Místo stavby: KÚ Maršov u Uherského Brodu (691950), Pašovice na
Moravě (718254), Polichno (725463), žadatelem
vyznačené zájmové území

Toto vyjádření slouží pro informaci o stávajícím elektrickém zařízení
distribuční soustavy, vlastněném a provozovaném společností EG.D, a.s.,
a není vyjádřením pro územní a stavební řízení.

V zájmovém území výše uvedené stavby se nachází:

Nadzemní vedení VN

**Ke stavbě a činnosti v ochranných pásmech zařízení distribuční
soustavy je investor povinen zajistit si písemný souhlas ve smyslu § 46
odst. 11 zákona č. 458/2000 Sb., o podmínkách podnikání a výkonu státní
správy v energetických odvětvích, v platném znění.**

Souhlas se stavbou a činností v ochranném pásmu zařízení distribuční
soustavy uděluje EG.D, a.s. (dále jen EGD). S podáním žádosti o souhlas,
prosím, **předložte projektovou dokumentaci stavby s podrobným
zákresem a okótováním umístění stavby v ochranném pásmu.** Žádost
můžete podat elektronicky na www.egd.cz – **Souhlas s činností a stavbou
v ochranném pásmu.** Kontakty na správce zařízení jsou uvedeny v závěru
tohoto vyjádření.

Dovolte, abychom Vás upozornili, že při provádění zemních nebo jiných

EG.D, a.s.

Poskytování informací k
sítím
Plynářská 5
602 00 Brno
www.egd.cz

Monika Marcellová
T +420-773650835
[monika.marcellova@egd.c](mailto:monika.marcellova@egd.cz)
z

Naše značka
M40715-26186301

Sídlo společnosti:
Lidická 1873/36
Černá Pole
602 00 Brno
Společnost je zapsána
v Obchodním rejstříku
vedeném Krajským soudem
v Brně, v oddílu B, vložce 8477
IČ: 280 85 400
DIČ: CZ28085400

prací, které mohou ohrozit předmětné distribuční a sdělovací zařízení, jste povinni dle zákona č. 309/2006 Sb. a nařízení vlády č. 591/2006 Sb. učinit veškerá opatření, aby nedošlo ke škodám na výše uvedeném zařízení, na majetku nebo na zdraví osob elektrickým proudem, zejména tím, že zajistíte:

1. Objednání přesného vytyčení distribuční sítě (trasy kabelu) v terénu, a to nejméně 14 dnů před zahájením prací v blízkosti podzemního kabelového vedení. V případě, že nebude možné trasu kabelu bezpečně určit pomocí vytyčovacího zařízení, je investor zemních prací povinen pro jednoznačné stanovení jeho polohy provést na určených místech a v nezbytném rozsahu ruční odkrytí kabelu podle pokynů zaměstnanců EGD. **Vytyčení kabelů VN, NN zajistí Marek Lidinec, tel.: 57716-3366, mail: marek.lidinec@egd.cz.**
2. Provádění zemních prací v ochranném pásmu kabelového vedení výhradně klasickým ručním nářadím bez použití jakýchkoli mechanismů s nejvyšší opatrností, nebude-li provozovatelem zařízení stanoveno jinak.
3. Výkopové práce v blízkosti nadzemního vedení budou prováděny tak, aby nedošlo k narušení stability podpěrných bodů a uzemňovací soustavy nebo nebyl jinak ohrožen provoz zařízení a bezpečnost osob. Zároveň požadujeme dodržovat platná ustanovení norem ČSN EN 50 110-1, PNE 33 3302 a PNE 33 0000-6.
4. Při provádění stavebních prací nesmí dojít k poškození a zneprístupnění zařízení distribuční soustavy.
5. Ohlášení jakéhokoli poškození distribučního a sdělovacího zařízení na telefonním čísle Nonstop linky EGD **800 22 55 77**.

Kontakty správců zařízení:

VN+NN:

Regionální správa, Ladislav Novák, tel.: 57716-3354,
mail: ladislav.novak@egd.cz

Vyjádření má platnost do 23.05.2024.

Upozorňujeme Vás na možnou polohovou odchylku vedení v přiložené situaci s informativním zákresem sítí.

Do přiložené a námi orazítkované situace jsme **informativně** zakreslili:

- červeně plně podzemní vedení VN
- červeně čárkovaně nadzemní vedení VN
- polygon s černým obrysem podzemní chránička
- fialově plně zrušené podzemní vedení



Při vytyčení trasy zařízení a ke všem dalším, souvisejícím jednáním předložte, prosím, toto vyjádření.

Vyjádření nenahrazuje a neuvádí připojovací podmínky. V případě, že požadujete připojení nového odběrného místa či změnu příkonu, můžete podat žádost elektronicky na www.egd.cz.

S přátelským pozdravem

EG.D, a.s.

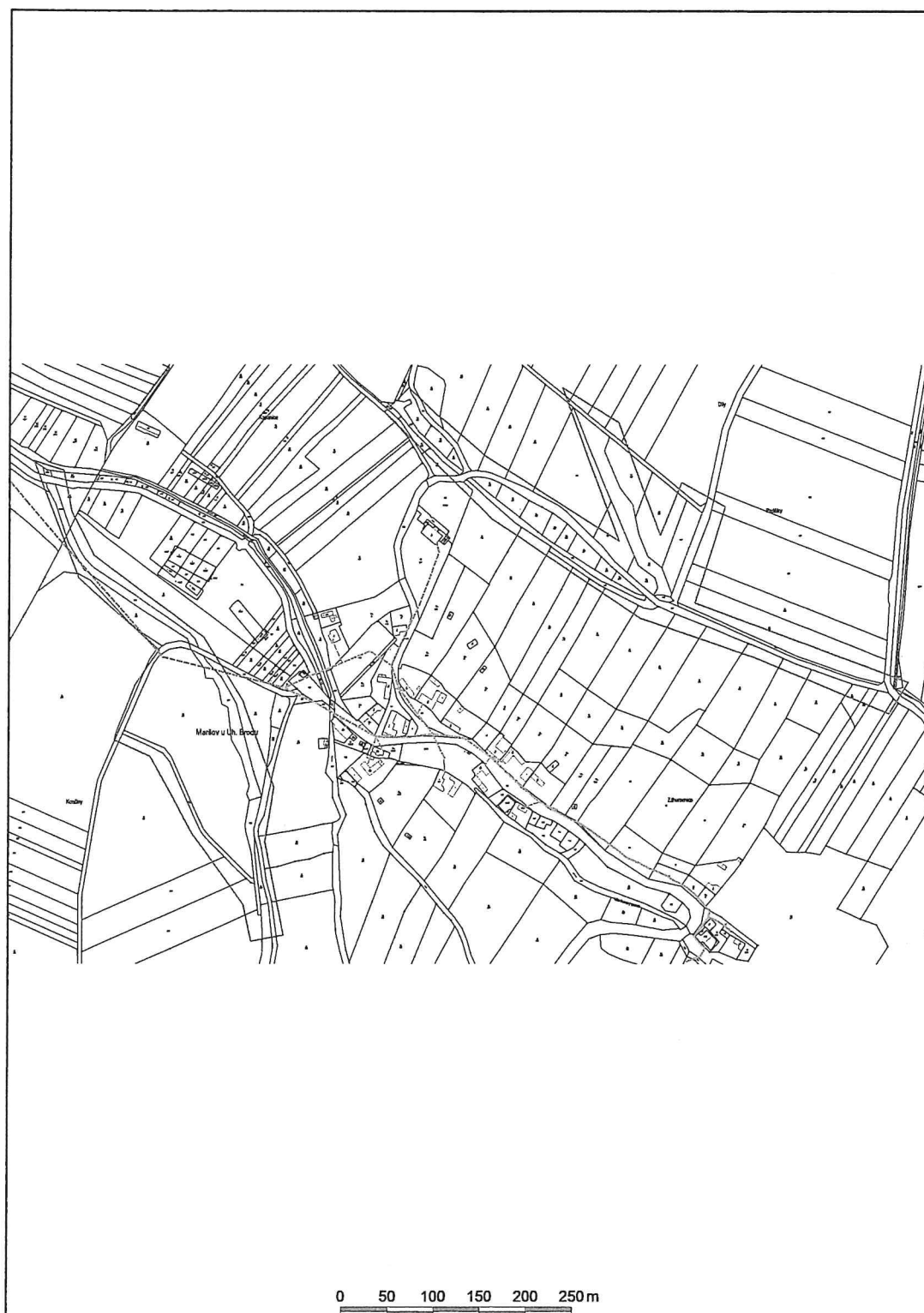


001

EG.D, a.s.
Lidická 1873/36, Černá Pole, 602 00 Brno

Příloha: Orazítkovaná situace s informativním zákresem sítí

Informativní zákres sítí **elektro** k žádosti 26186301



Datum 23.05.2022

eg·d

001

EG.D, s.r.o.
Lidická 1873/36, Černá Pole, 602 00 Brno

Informace o minimálních vzdálenostech a ochranných pásmech zařízení

Minimální vzdálenosti platné pro nadzemní vedení NN dle PNE 333302 (výběr)

Výška nad volným terénem: holé vodiče min. 6 m, izolované min. 5,5 m

Výška nad pozemními komunikacemi - silnice: holé vodiče min. 6 m, izolované min. 5,5 m; chodníky, cyklostezky: holé vodiče min. 5 m, izolované min. 4 m

Výška nad neschůdnou částí objektu: holé vodiče min. 0,5 m, izolované min. 0,3 m

Vzdálenost od okapů: holé vodiče min. 0,2 m, izolované min. 0,1 m

Výška nad schůdnými částmi objektu: holé vodiče min. 4 m, izolované min. 3 m

Vodorovná vzdálenost od schůdných částí objektu: holé vodiče min. 2 m, izolované min. 1 m

Minimální vzdálenosti holých vodičů od oken: nad – 1 m, vedle – 1 m, pod – 1 m, před – 2 m.

Minimální vzdálenosti holých vodičů od střešních oken: holé vodiče min. 3 m, izolované min. 2 m

Minimální vzdálenosti platné pro nadzemní vedení VN 22kV dle ČSN EN 50423-1, PNE 333301 (výběr)

Výška nad volným terénem: holé a izolované vodiče min. 6 m, slané min. 5,6 m

Výška nad pozemními komunikacemi – dálnice: min. 7 m; silnice: holé a izolované vodiče min. 6 m, slané min. 5,6 m; chodníky, cyklostezky: holé vodiče min. 6 m, izolované min. 5,6 m, slané min. 5 m
Ostatní vzdálenosti jsou uvedeny v PNE 333301.

Minimální vzdálenosti platné pro nadzemní vedení VVN 110 kV dle ČSN EN 50341-1, PNE 333300

Výška nad volným terénem a zemědělskými plochami: holé vodiče min. 6 m.

Výška nad účelovými komunikacemi: holé vodiče min. 6 m,

Výška nad silnicí: min. 7 m.

Ochranná pásma dle zákona č. 458/2000 Sb., § 46

1. Nadzemní vedení VN, VVN – je definováno jako souvislý prostor vymezený svislými rovinami vedenými po obou stranách vedení ve vodorovné vzdálenosti, měřené kolmo na vedení, která činí od krajního vodiče vedení na obě jeho strany:

pro zařízení zrealizovaná do 31.12.1994

- u venkovního vedení s napětím nad 1 kV do 35 kV včetně - **10 m**
- u venkovního vedení s napětím nad 35 kV do 110 kV včetně - **15 m**

pro zařízení zrealizovaná od 1.1.1995

- u vedení s napětím nad 1 kV do 35 kV včetně pro vodiče bez izolace - **7 m**, pro vodiče s izolací základní - **2 m**, pro závěsná kabelová vedení - **1 m**
- u venkovního vedení s napětím nad 35 kV do 110 kV včetně - **12 m**

2. kabelová vedení všech druhů napětí do 110 kV (včetně ovládacích, signálních, sdělovacích ve správě ECR) činí OP od krajního kabelu na každou stranu **1 m**

3. Elektrická stanice – je vymezeno svislými rovinami vedenými ve vodorovné vzdálenosti

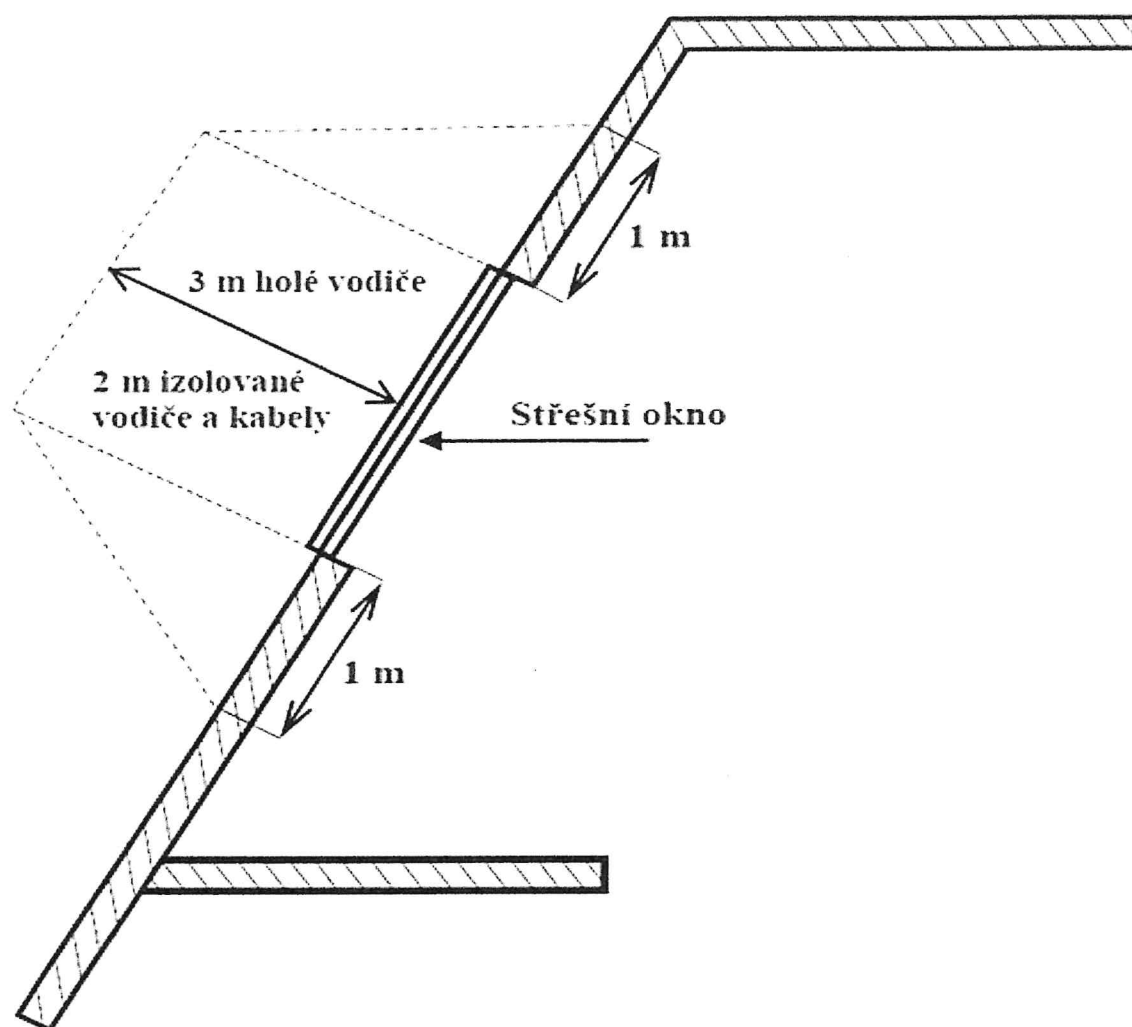
pro zařízení zrealizovaná do 31.12.1994

- u el.stanic s převodem napětí z úrovně nad 1 kV a menší než 52 kV na úroveň NN - **10 m**
- u el. stanic s napětím větším než 52 kV **30 m** kolmo na oplocenou nebo obezděnou hranici objektu stanice

pro zařízení zrealizovaná od 1.1.1995

- u venkovní stožárové el.stanice s převodem napětí z úrovně nad 1 kV a menší než 52 kV na úroveň NN - **7 m**
- u kompaktních a zděných el. stanic s převodem napětí z úrovně nad 1 kV a menší než 52 kV na úroveň NN – **2 m** a u vestavěných el. stanic – **1 m** od obestavění
- u venkovních elektrických stanic a dále stanic s napětím větším než 52 kV v budovách **20 m** od oplocení nebo od vnějšího líce obvodového zdiva

Další podmínky pro provádění činností a prací v OP kabelů jsou stanoveny ve vyjádření vystaveném EG.D, a.s., případně při vytýčení.





**VYJÁDŘENÍ O EXISTENCI SÍTĚ ELEKTRONICKÝCH KOMUNIKACÍ
společnosti CETIN a.s.**

(„Vyjádření“)

**A VŠEOBECNÉ PODMÍNKY OCHRANY SÍTĚ ELEKTRONICKÝCH KOMUNIKACÍ
společnosti CETIN a.s.**

(„Všeobecné podmínky ochrany SEK“)

toto Vyjádření a Všeobecné podmínky ochrany SEK je vydané dle ustanovení § 101 zákona č. 127/2005 Sb., o elektronických komunikacích a o změně některých souvisejících zákonů, v platném znění („**Zákon o elektronických komunikacích**“), a dle ustanovení § 161 zákona č. 183/2006 Sb., o územním plánování a stavebním řádu, v platném znění („**Stavební zákon**“), a dle příslušných ustanovení zákona č. 89/2012 Sb., občanského zákoníku, v platném znění („**Občanský zákoník**“)

Číslo jednací: 734088/22

Číslo žádosti: 0122 997 879 („Žádost“)

Název akce („Stavba“)	PE a VDHO SDSO1, MEZ1, MEZ2, PŘ1, PŘ2, PŘ3a,b, PRU1 k.ú. Maršov u Uherského Brodu a Pašovice na Moravě	
Důvod vydání Vyjádření („Důvod vyjádření“)	Stavební řízení	
Žadatel	AGPOL s.r.o.	
Stavebník	Státní pozemkový úřad, Husinecká 1024/11a, Praha, 13000	
Zájmové území	Okres	Uherské Hradiště, Zlín
	Obec	Uherský Brod, Luhačovice
	Kat. území / č. parcely	Polichno; Maršov u Uherského Brodu
Platnost Vyjádření	15. 8. 2024 („Den konce platnosti Vyjádření“)	

Žadatel Žádostí určil a vyznačil Zájmové území, jakož i určil Důvod Vyjádření.

Na základě určení a vyznačení Zájmového území Žadatelem a na základě určení Důvodu Vyjádření vydává společnost CETIN a.s. následující Vyjádření:

Dojde ke střetu se sítí elektronických komunikací (dále jen „SEK“) společnosti a.s.

- (I) Na Žadatelem určeném a vyznačeném Zájmovém území se vyskytuje SEK společnosti CETIN a.s.;
- (II) Společnost CETIN a.s. **za podmínky splnění bodu (III)** tohoto Vyjádření **souhlasí**, aby Stavebník a/nebo Žadatel, je-li Stavebníkem v Zájmovém území vyznačeném v Žádosti, provedl Stavbu a/nebo činnosti povolené příslušným správním rozhodnutím vydaným dle Stavebního zákona;
- (III) Stavebník a/nebo Žadatel, je-li Stavebníkem je povinen řídit se Všeobecnými podmínkami ochrany SEK, které jsou nedílnou součástí Vyjádření;
- (IV) Pro případ, že bude nezbytné přeložení SEK, zajistí vždy takové přeložení SEK její vlastník, společnost CETIN a.s. Stavebník, který vyvolal překládku SEK je dle ustanovení § 104 odst. 17 Zákona o elektronických komunikacích povinen uhradit společnosti CETIN a.s. veškeré náklady na nezbytné úpravy dotčeného úseku SEK, a to na úrovni stávajícího technického řešení;
- (V) Pro účely přeložení SEK dle bodu (IV) tohoto Vyjádření je Stavebník povinen uzavřít se společností CETIN a.s. Smlouvu o realizaci překládky SEK.

Číslo jednací: 734088/22

Číslo žádosti: 0122 997 879

Vyjádření je platné pouze pro Zájmové území určené a vyznačené Žadatelem, jakož i pro Důvod Vyjádření stanovený a určený Žadatelem v Žádosti.

Vyjádření pozbývá platnosti i) v Den konce platnosti Vyjádření, ii) změnou rozsahu Zájmového území či změnou Důvodu Vyjádření uvedeného v Žádosti a/nebo iii) jakýmkoliv porušením kterékoliv povinnosti stanovené Všeobecnými podmínkami ochrany SEK, to vše v závislosti na tom, která ze skutečností rozhodná pro pozbytí platnosti Vyjádření nastane nejdříve.

Společnost CETIN a.s. vydáním tohoto Vyjádření poskytla Žadateli pro Žadatelem určené a vyznačené Zájmové území veškeré informace o SEK dostupné společnosti CETIN a.s. ke dni podání Žádosti.

Ze strany společnosti CETIN a.s. může v některých případech docházet ke zpracování Vašich osobních údajů. Ke zpracování Vašich osobních údajů dochází vždy v souladu s platnými právními předpisy. Konkrétní zásady a podmínky zpracování osobních údajů společností CETIN a.s. jsou dostupné na stránce <https://www.cetin.cz/zasady-ochrany-osobnich-udaju>.

V případě dotazů k Vyjádření kontaktujte prosím asistenční linku 238 461 111.

Přílohami Vyjádření jsou:

- *Všeobecné podmínky ochrany SEK*
- *Informace k vytýčení SEK ve vlastnictví společnosti CETIN a.s.*
- *Situační výkres (obsahuje Zájmové území určené a vyznačené Žadatelem a výřezy účelové mapy SEK)*

Vyjádření vydala společnost **CETIN a.s.** dne: 15. 8. 2022.



CETIN a.s.
Českomoravská 2510/19, Libeň
190 00 Praha 9
DIČ: CZ04084063

102

VŠEOBECNÉ PODMÍNKY OCHRANY SÍTĚ ELEKTRONICKÝCH KOMUNIKACÍ společnosti CETIN a.s.**1. PLATNOST VŠEOBECNÝCH PODMÍNEK**

- i) Tyto Všeobecné podmínky ochrany sítě elektronických komunikací (dále jen „VPOSEK“) tvoří součást Vyjádření (jak je tento pojem definován níže v článku 2 VPOSEK).
- ii) V případě rozporu mezi Vyjádřením a těmito VPOSEK mají přednost ustanovení Vyjádření, pokud není těmito VPOSEK stanoveno jinak.

2. DEFINICE

Níže uvedené termíny, jsou-li použity v těchto VPOSEK a uvozeny velkým písmenem, mají následující význam:

„**CETIN**“ znamená CETIN a.s. se sídlem Českomoravská 2510/19, Libeň, 190 00 Praha 9, IČO: 04084063, zapsaná v obchodním rejstříku vedeném Městským soudem v Praze pod spz. B 20623;

„**Den**“ je kalendářní den;

„**Kabelovod**“ podzemní zařízení sestávající se z tělesa Kabelovodu a kabelových komor, sloužící k zatahování kabelů a ochranných trubek;

„**Občanský zákoník**“ znamená zákon č. 89/2012 Sb., občanský zákoník, ve znění pozdějších předpisů;

„**POS**“ je zaměstnanec společnosti CETIN, pověřený ochranou sítě, Pavel Vlček, tel.: 602 439 711, e-mail: pavel.vlk@cetin.cz;

„**Pracovní den**“ znamená Den, který není v České republice dnem pracovního klidu nebo státem uznaným svátkem;

„**Příslušné požadavky**“ znamená jakýkoli a každý příslušný právní předpis, vč. technických norem, nebo normativní právní akt veřejné správy či samosprávy, nebo jakékoli rozhodnutí, povolení, souhlas nebo licenci, včetně podmínek, které s ním souvisí;

„**Překládka**“ je stavba spočívající ve změně trasy vedení SEK ve vlastnictví CETIN nebo přemístění zařízení SEK ve vlastnictví CETIN; Stavebník, který Překládku vyvolal, je dle ustanovení § 104 odst. 17 Zákona o elektronických komunikacích povinen uhradit společnosti CETIN veškeré náklady na nezbytné úpravy dotčeného úseku SEK, a to na úrovni stávajícího technického řešení;

„**SEK**“ je síť elektronických komunikací ve vlastnictví CETIN;

„**Stavba**“ je stavba a/nebo činnost ve vztahu, k níž bylo vydáno Vyjádření, a je prováděna Stavebníkem a/nebo Žadatelem v souladu s Příslušnými požadavky, povolená příslušným správním rozhodnutím vydaným dle Stavebního zákona;

„**Stavebník**“ je osoba takto označená ve Vyjádření;

„**Stavební zákon**“ je zákon č. 183/2006 Sb., o územním plánování a stavebním řádu;

„**Vyjádření**“ je vyjádření o existenci sítě elektronických komunikací vydané společností CETIN dne 15. 8. 2022 pod č.j. 734088/22;

„**Zájmové území**“ je území označené Žadatelem a/nebo Stavebníkem v Žádosti;

„**Situační výkres**“ je výkres, který je přílohou Vyjádření a obsahuje Zájmové území určené a vyznačené Žadatelem v Žádosti a výřezy účelové mapy SEK;

„**Zákon o elektronických komunikacích**“ je zákon č. 127/2005 Sb., o elektronických komunikacích a o změně některých souvisejících zákonů, ve znění pozdějších předpisů;

„**Žadatel**“ je osoba takto označená ve Vyjádření.

„**Žádost**“ je žádost, kterou Žadatel a/nebo Stavebník požádal CETIN o vydání Vyjádření.

3. PLATNOST A ÚČINNOST VPOSEK

Tyto VPOSEK jsou platné a účinné dnem odeslání Vyjádření na i) adresu elektronické pošty Stavebníka a/nebo Žadatele uvedenou v Žádosti nebo ii) adresu pro doručení prostřednictvím poštovní přepravy uvedenou Stavebníkem a/nebo Žadatelem v Žádosti.

4. OBECNÁ PRÁVA A POVINNOSTI STAVEBNÍKA A/NEBO ŽADATELE

(i) Stavebník, Žadatel je výslovně srozuměn s tím, že SEK je veřejně prospěšným zařízením, byla zřízena ve veřejném zájmu a je chráněna Příslušnými požadavky.

(ii) SEK je chráněna ochranným pásmem, jehož rozsah je stanoven (a) ustanovením § 102 Zákona o elektronických komunikacích a/nebo (b) právními předpisy účinnými před Zákonom o elektronických komunikacích, není-li Příslušnými požadavky stanoveno jinak.

(iii) Stavebník, Žadatel nebo jím pověřená třetí osoba, je povinen při provádění Stavby nebo jiných prací, při odstraňování havárií a projektování staveb, řídit se Příslušnými požadavky, správnou praxí v oboru stavebnictví a technologickými postupy a je povinen učinit veškerá nezbytná opatření vyžadovaná Příslušnými požadavky k ochraně SEK před poškozením. Povinnosti dle tohoto odstavce má Stavebník rovněž ve vztahu k SEK, které se nachází mimo Zájmové území.

(iv) Při zjištění jakéhokoliv rozporu mezi údaji v Situačním výkresu, který je přílohou Vyjádření a skutečným stavem, je Stavebník a/nebo Žadatel povinen bez zbytečného odkladu, nejpozději Den následující po zjištění takové skutečnosti, zjištěný rozpor oznámit POS.

(v) Stavebník, Žadatel nebo jím pověřená třetí osoba, je povinen každé poškození či krádež SEK bezodkladně, nejpozději Den následující po zjištění takové skutečnosti, oznámit takovou skutečnost dohledovému centru společnosti CETIN na telefonní číslo +420 238 464 190.

(vi) Bude-li Stavebník, Žadatel nebo jím pověřená třetí osoba na společnosti CETIN požadovat, aby se jako účastník správního řízení, pro jehož účely bylo toto Vyjádření vydáno, vzdala práva na odvolání proti rozhodnutí vydanému ve správním řízení, je oprávněn kontaktovat POS.

5. POVINNOSTI STAVEBNÍKA PŘI PŘÍPRAVĚ STAVBY

(i) Při projektování Stavby je Stavebník povinen zajistit, aby projektová dokumentace Stavby (i) zohledňovala veškeré požadavky na ochranu SEK vyplývající z Příslušných požadavků, zejména ze Zákona o elektronických komunikacích a Stavebního zákona, (ii) respektovala správnou praxi v oboru stavebnictví a technologické postupy a (iii) umožňovala, aby i po provedení a umístění Stavby dle takové projektové dokumentace byla společnost CETIN, jako vlastník SEK schopna bez jakýchkoli omezení a překážek provozovat SEK, provádět údržbu a opravy SEK.

(ii) Nebude-li možné projektovou dokumentaci zajistit některý, byť i jeden z požadavků dle předchozího odstavce (i) a/nebo umístění Stavby by mohlo způsobit, že nebude naplněn některý, byť i jeden z požadavků dle předchozího odstavce (i), vyvolá Stavebník Překládku.

(iii) Při projektování Stavby, která se nachází nebo je u ní zamýšleno, že se bude nacházet v ochranném pásmu radiových tras společnosti CETIN a překračuje výšku 15 m nad zemským povrchem, a to včetně dočasných objektů zařízení staveniště (jeřáby, konstrukce, atd.) je Stavebník povinen písemně kontaktovat POS za účelem získání konkrétního stanoviska a podmínek k ochraně radiových tras společnosti CETIN a pro určení, zda Stavba vyvolá Překládku. Ochranné pásmo radiových tras v šíři 50m je zakresleno do situačního výkresu, který je součástí tohoto Vyjádření.

VŠEOBECNÉ PODMÍNKY OCHRANY SÍTĚ ELEKTRONICKÝCH KOMUNIKACÍ společnosti CETIN a.s.

Číslo jednací: 734088/22

Číslo žádosti: 0122 997 879

- (iv) Pokud se v Zájmovém území nachází podzemní silové vedení (NN) ve vlastnictví společnosti CETIN, je Stavebník povinen ve vztahu k projektové dokumentaci zajistit totéž, co je uvedeno pod písm (i) tohoto článku 5, přičemž platí, že Stavebník vyvolá Překládku v případech uvedených pod písm (ii) tohoto článku 5.
- (v) Stavebník je povinen při projektování Stavby, která je stavbou (a) zařízení silových elektrických sítí (VN, VVN a ZVVN) a/nebo (b) trakčních vedení, provést výpočet či posouzení rušivých vlivů na SEK, zpracovat ochranná opatření, to vše dle a v souladu s Příslušnými požadavky. Stavebník je povinen nejpozději třicet (30) Dnů před podáním žádosti o vydání příslušného správního rozhodnutí k umístění Stavby dle Stavebního zákona předat POS výpočet či posouzení rušivých vlivů na SEK a zpracovaná ochranná opatření.
- (vi) Je-li Stavba v souběhu s Kabelovodem, nebo Kabelovod kříží, je Stavebník povinen nejpozději ke Dni, ke kterému započne se zpracováním projektové dokumentace ke Stavbě, oznámit POS a projednat s POS (a) veškeré případy, kdy trajektorie podvrtní a protlaků budou vedeny ve vzdálenosti menší, než je 1,5 m od Kabelovodu a (b) jakékoliv výkopové práce, které budou nebo by mohly být vedeny v úrovni či pod úrovní Kabelovodu nebo kabelové komory.
- (ii) Je-li Stavba umístěna nebo má být umístěna v blízkosti Kabelovodu, ve vzdálenosti menší, než jsou 2 m nebo kříží-li Stavba Kabelovod ve vzdálenosti menší, než je 0,5 m nad nebo kdekoli pod Kabelovodem, je Stavebník povinen předložit POS k posouzení zakreslení Stavby v příčných řezech, přičemž do příčného řezu je Stavebník rovněž povinen zakreslit profil kabelové komory.

6. POVINNOSTI STAVEBNÍKA PŘI PROVÁDĚNÍ STAVBY

- (i) Stavebník je před započatím jakýchkoliv zemních prací ve vztahu ke Stavbě povinen vytyčit trasu SEK na terénu dle Příslušných požadavků a dle Stavebního zákona. S vytyčenou trasou SEK je Stavebník povinen seznámit všechny osoby, které budou anebo by mohly zemní práce ve vztahu ke Stavbě provádět. V případě porušení této povinnosti bude Stavebník odpovědný společnosti CETIN za náklady a škody, které porušením této povinnosti společnosti CETIN vzniknou a je povinen je společnosti CETIN uhradit.
- (ii) Pět (5) Pracovních dní před započatím jakýchkoliv prací ve vztahu ke Stavbě je Stavebník povinen oznámit společnosti CETIN, že zahájí práce či činnosti ve vztahu ke Stavbě. Písemné oznámení dle předchozí věty zašle Stavebník na adresu elektronické pošty POS a bude obsahovat minimálně číslo jednací Vyjádření a kontaktní údaje Stavebníka.
- (iii) Stavebník je povinen zabezpečit a zajistit SEK proti mechanickému poškození, a to zpravidla dočasným umístěním silničních betonových panelů nad kabelovou trasou SEK. Do doby, než je zajištěna a zabezpečena ochrana SEK proti mechanickému poškození, není Stavebník oprávněn přejíždět vozidly nebo stavební mechanizací kabelovou trasu SEK. Při přepravě vysokých nákladů nebo při projíždění stroji, vozidly či mechanizací pod nadzemním vedením SEK je Stavebník povinen prověřit, zda výška nadzemního vedení SEK je dostatečná a umožňuje spolehlivý a bezpečný způsob přepravy nákladu či průjezdu strojů, vozidel či mechanizace.
- (iv) Při provádění zemních prací v blízkosti SEK je Stavebník povinen postupovat tak, aby nedošlo ke změně hloubky uložení nebo prostorového uspořádání SEK. V místech, kde SEK vystupuje ze země do budovy, rozváděče, na sloup apod. je Stavebník povinen vykonávat zemní práce se zvýšenou mírou opatrnosti, výkopové práce v blízkosti sloupů nadzemního vedení SEK je Stavebník povinen provádět v takové vzdálenosti od sloupů nadzemního vedení SEK,

- kteřá je dostatečná k tomu, aby nedošlo nebo nemohlo dojít k narušení stability sloupu nadzemního vedení SEK. Stavebník je povinen zajistit, aby jakoukoliv jeho činností nedošlo bez souhlasu a vědomí společnosti CETIN (a) ke změně nivelety terénu, a/nebo (b) k výsadbě trvalých porostů, a/nebo (c) ke změně rozsahu a změně konstrukce zpevněných ploch. Pokud došlo k odkrytí SEK, je Stavebník povinen SEK po celou dobu odkrytí náležitě zabezpečit proti prověšení, poškození a odcizení.
- (v) Zjistí-li Stavebník kdykoliv během provádění prací ve vztahu ke Stavbě jakýkoliv rozpor mezi údaji v projektové dokumentaci a skutečností, je povinen bezodkladně přerušit práce a oznámit zjištěný rozpor na adresu elektronické pošty POS. Stavebník není oprávněn pokračovat v pracích ve vztahu ke Stavbě do doby, než získá písemný souhlas POS s pokračováním prací.
- (vi) Stavebník není bez předchozího písemného souhlasu společnosti CETIN oprávněn manipulovat s kryty kabelových komor, jakkoliv zakrývat vstupy do kabelových komor, a to ani dočasně, vstupovat do kabelových komor, jakkoliv manipulovat s případně odkrytými prvky SEK či s jakýmkoliv jiným zařízením se SEK souvisejícím. Rovněž bez předchozího písemného souhlasu společnosti CETIN není Stavebník oprávněn umístit nad trasou Kabelovodu jakoukoliv jinou síť technické infrastruktury v podélném směru.
- (vii) Byla-li v souladu s Vyjádřením a těmito VPOSEK odkryta SEK je Stavebník povinen tři (3) Pracovní dny před zakrytím SEK písemně oznámit POS zakrytí SEK a vyzvat ho ke kontrole před zakrytím. Oznámení Stavebníka dle předchozí věty musí obsahovat minimálně předpokládaný Den zakrytí, číslo jednací Vyjádření a kontaktní údaje Stavebníka. Stavebník není oprávněn provést zakrytí do doby, než získá písemný souhlas POS se zakrytím.

7. ROZHODNÉ PRÁVO

Vyjádření a VPOSEK se řídí českým právem, zejména Občanským zákoníkem, Zákonem o elektronických komunikacích a Stavebním zákonem. Veškeré spory z Vyjádření či VPOSEK vyplývající budou s konečnou platností řešeny u příslušného soudu České republiky.

8. PÍSEMNÝ STYK

Písemným stykem či pojmem „písemně“ se pro účely Vyjádření a VPOSEK rozumí předání zpráv jedním z těchto způsobů:

- v listinné podobě;
- e-mailovou zprávou se zaručeným elektronickým podpisem dle zák. č. 227/2000 Sb., o elektronickém podpisu a o změně některých dalších zákonů (zákon o elektronickém podpisu), ve znění pozdějších předpisů;

9. ZÁVĚREČNÁ USTANOVENÍ

- (i) Stavebník, Žadatel nebo jím pověřená třetí osoba je počínaje Dnem převzetí Vyjádření povinen užít informace a data uvedená ve Vyjádření pouze a výhradně k účelu, pro který mu byla tato poskytnuta. Stavebník, Žadatel nebo jím pověřená třetí osoba není oprávněn informace a data rozmnožovat, rozšiřovat, pronajímat, půjčovat či jinak umožnit jejich užívání třetí osobou bez předchozího písemného souhlasu společnosti CETIN.
- (ii) Pro případ porušení kterékoliv z povinností Stavebníka, Žadatele nebo jím pověřené třetí osoby, založené Vyjádřením /nebo těmito VPOSEK je Stavebník, Žadatel či jím pověřená třetí osoba odpovědný za veškeré náklady a škody, které společnosti CETIN vzniknou porušením povinností Stavebníka, Žadatele nebo jím pověřené třetí osoby.

Číslo jednací: 734088/22

Číslo žádosti: 0122 997 879

Informace k vytyčení SEK

V případě požadavku na vytyčení PVSEK společnosti CETIN a.s. se, prosím, obračejte na společnosti uvedené níže.

CETIN a.s. - středisko Morava střed

se sídlem: Českomoravská 2510/19, Libeň, 190 00 Praha 9
IČ: 04084063 DIČ: CZ04084063
kontakt: tel: 238461649 obslužná doba po-pa 7 - 15 hod

CETIN a.s. - středisko Morava střed

se sídlem: Českomoravská 2510/19, Libeň, 190 00 Praha 9
IČ: 04084063 DIČ: CZ04084063
kontakt: tel: 238461649 obslužná doba po-pa 7 - 15 hod

Vegacom, a.s. - výhradní dodavatel společnosti CETIN a.s.

se sídlem: Velkomoravská 87, 695 01 Hodonín
IČ: 25788680 DIČ: CZ25788680
kontakt: Jaroslav Kovalčík, mobil: 725936197, e-mail: kovalcik@vegacom.cz
Luboš Bodzik, mobil: 603855439, e-mail: bodzik@vegacom.cz

ALPROTEL GROUP, s.r.o.

se sídlem: Dobrá 543 Frýdek-Místek PSČ 739 51
IČ: 25863037 DIČ: CZ25863037
kontakt: Libor Kašperlík, mobil: 602783894, e-mail: kasperlik@alprotel.cz

ELTEKO, spol. s r.o.

se sídlem: bří Jaroňků 4063, 760 01 Zlín
IČ: 46342401 DIČ:
kontakt: Pavel Hrabovský, mobil: 603 226 502, e-mail: vytycovani@seznam.cz

GIS-STAVINVEX, a.s.

se sídlem: Pražská 1156, Pelhřimov
IČ: 25163558 DIČ: CZ25163558
kontakt: Petr Novák, mobil: 737 286 334, tel/fax: 596 541 102, e-mail: ostrava@gis-stavinvox.cz

KATES, spol. s r.o.

se sídlem: Důlní 889, 735 35 Horní Suchá
IČ: 47680954 DIČ:
kontakt: Stanislav Knebl, tel.: 596426011, mobil: 736626762, e-mail: knebl.kates@seznam.cz

Michlovský-stavební s.r.o.

se sídlem: Salaš 99, 763 51 Zlín
IČ: 27714080 DIČ: CZ 27714080
kontakt: Jan Stupka, tel.: 577125055, mobil: 605200751, e-mail: stupka@michlovsky.cz

Milan Kočvara

se sídlem: Osvoboditelů 1200, 742 21 Kopřivnice
IČ: 63341620 DIČ:
kontakt: Milan Kočvara, mobil: 602439837, e-mail: vytyceni@seznam.cz



Číslo jednací: 734088/22

Číslo žádosti: 0122 997 879

NOVOMONT s.r.o.

se sídlem: 8.května 31, 787 01 Šumperk

IČ: 25394525

DIČ: CZ25394525

kontakt: Oldřich Slavíček, mobil: 777333596, e-mail: o.slavicek@atlas.cz

OPTOMONT, a.s.

se sídlem: Na Najmanské 915, 710 00 Ostrava

IČ: 25355759

DIČ: CZ25355759

kontakt: Bogdan Kaleta, tel.: 558340911, mobil: 721521807, e-mail: bogdan.kaleta@optomont.cz

Sitel, spol. s r.o., středisko Zlín

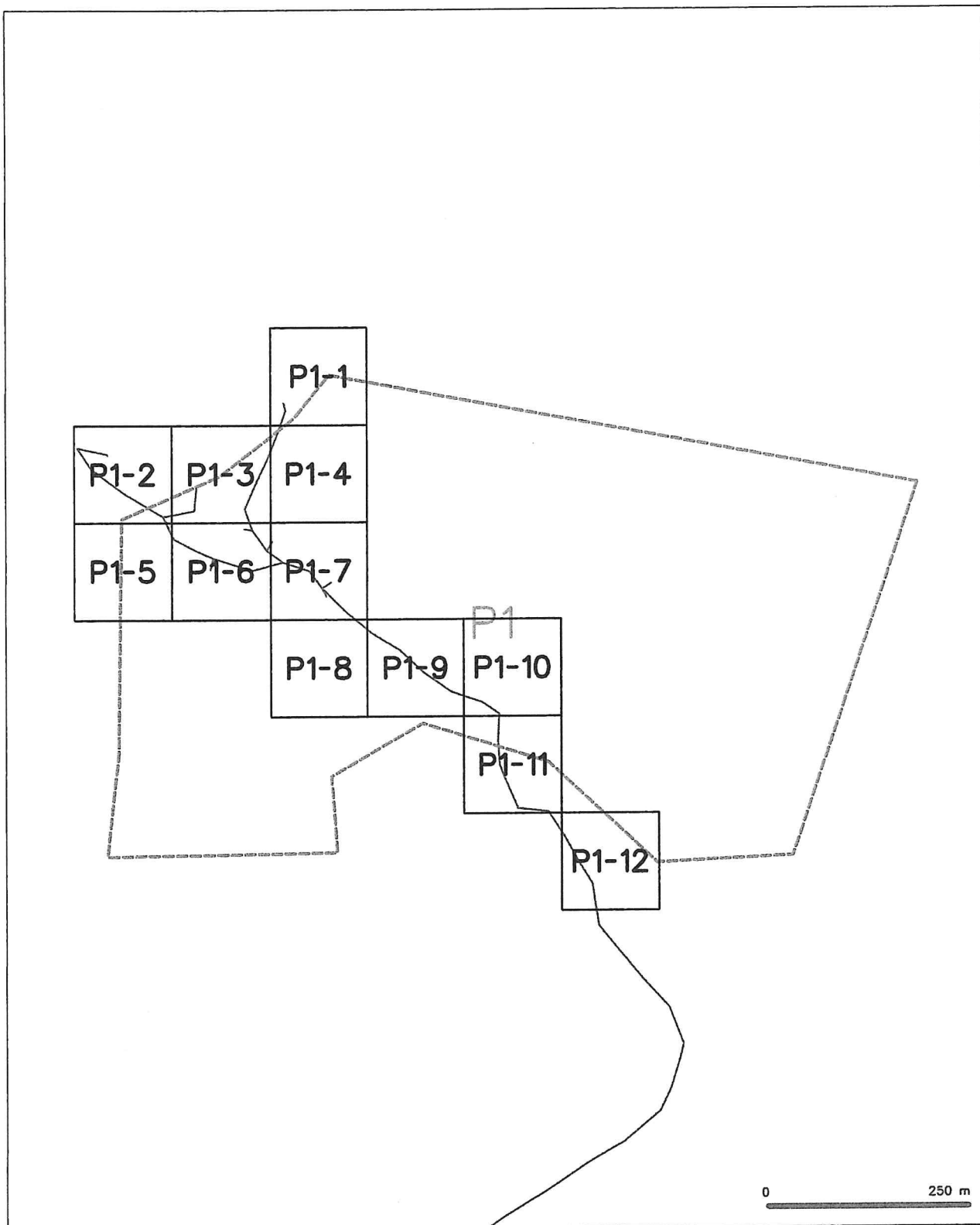
se sídlem: Vinohradská 74, 618 00 Brno-Černovice

IČ: 44797320

















DIČ: CZ 44797320

kontakt: Karel Kutra, mobil: 725 584 166, email: kkutra@sitel.cz

SITUAČNÍ VÝKRES - POLYGON 1



LEGENDA

	travica zjednotivo území s výhledem		neurčený pruh spočítaný kabelem, NPE trasy
	NH přípojná, území s NH přípojkou CETN		nabíječka
	ramení pruhů metacelulového kabelu		rozdávací síť, odcvrtný pásmo rozdávací síti
	ramení pruhů optického kabelu, NPE trasy		rozdávací síť
	meto součástí optického a metacelulového kabelu		naprogramovaný síť
	neurčený pruhů metacelulového kabelu		tabulka, kabelová
	odcvičení síť čí		podzemní síť čí
	síť s NH		síť s NH



**VYJÁDŘENÍ O EXISTENCI SÍTĚ ELEKTRONICKÝCH KOMUNIKACÍ
společnosti CETIN a.s.
(„Vyjádření“)**

**A VŠEOBECNÉ PODMÍNKY OCHRANY SÍTĚ ELEKTRONICKÝCH KOMUNIKACÍ
společnosti CETIN a.s.
(„Všeobecné podmínky ochrany SEK“)**

toto Vyjádření a Všeobecné podmínky ochrany SEK je vydané dle ustanovení § 101 zákona č. 127/2005 Sb., o elektronických komunikacích a o změně některých souvisejících zákonů, v platném znění („Zákon o elektronických komunikacích“), a dle ustanovení § 161 zákona č. 183/2006 Sb., o územním plánování a stavebním řádu, v platném znění („Stavební zákon“), a dle příslušných ustanovení zákona č. 89/2012 Sb., občanského zákoníku, v platném znění („Občanský zákoník“)

Číslo jednací: 658745/22

Číslo žádosti: 0122 498 915 („Žádost“)

Název akce („Stavba“)		Protierozní a vodohospodářská opatření SDSO1, MEZ1, MEZ2, PŘ1, PŘ2, PŘ3a, PŠ3b, PRU1, k.ú. Maršov u Uherského Brodu a k.ú. Pašovice na Moravě
Důvod vydání Vyjádření („Důvod vyjádření“)		Informace o poloze sítě
Žadatel	AGPOL s.r.o., kontaktní osoba: Milada Mikulášková, Jungmannova 153/12, Olomouc, 77900	
Stavebník	-- neuvedeno --, -- neuvedeno --, 0	
Zájmové území	Okres	Uherské Hradiště, Zlín
	Obec	Pašovice, Uherský Brod, Luhačovice
	Kat. území / č. parcely	Polichno; Pašovice na Moravě; Maršov u Uherského Brodu
Platnost Vyjádření		23. 5. 2024 („Den konce platnosti Vyjádření“)

Žadatel Žadostí určil a vyznačil Zájmové území, jakož i určil Důvod Vyjádření.

Na základě určení a vyznačení Zájmového území Žadatelem a na základě určení Důvodu Vyjádření vydává společnost CETIN a.s. následující Vyjádření:

Nedojde ke střetu se sítí elektronických komunikací (dále jen „SEK“) společnosti a.s.

- (I) Na Žadatelem určeném a vyznačeném Zájmovém území se nevyskytuje SEK společnosti CETIN a.s.
- (II) Stavebník nebo jím pověřená třetí osoba je povinen řídit se Všeobecnými podmínkami ochrany SEK, které jsou nedílnou součástí Vyjádření; a
- (III) Stavebník a/nebo Žadatel není oprávněn užít toto Vyjádření k podání jakékoliv žádosti o vydání jakéhokoliv správního rozhodnutí či jiného rozhodnutí majícího obdobný charakter.

Vyjádření je platné pouze pro Zájmové území určené a vyznačené Žadatelem, jakož i pro Důvod Vyjádření stanovený a určený Žadatelem v Žádosti.

Číslo jednací: 658745/22

Číslo žádosti: 0122 498 915

Vyjádření pozbývá platnosti i) dnem, kdy je Žadatelem a/nebo Stavebníkem použito k podání žádosti o vydání jakéhokoliv správního rozhodnutí či jiného rozhodnutí majícího obdobný charakter a/nebo dnem zahájení jakéhokoliv správního rozhodnutí či jiného rozhodnutí majícího obdobný charakter, ve kterém bylo Vyjádření použito, ii) uplynutím doby platnosti v tomto Vyjádření uvedeného, iii) změnou rozsahu Zájmového území či změnou Důvodu Vyjádření uvedeného v Žádosti a/nebo iv) porušením Všeobecných podmínek ochrany SEK, to vše v závislosti na tom, která ze skutečností rozhodná pro pozbytí platnosti Vyjádření nastane nejdříve.

Společnost CETIN a.s. vydáním tohoto Vyjádření poskytla Žadateli pro Žadatelem určené a vyznačené Zájmové území veškeré informace o SEK dostupné společnosti CETIN a.s. ke dni podání Žádosti.

Ze strany společnosti CETIN a.s. může v některých případech docházet ke zpracování Vašich osobních údajů. Ke zpracování Vašich osobních údajů dochází vždy v souladu s platnými právními předpisy. Konkrétní zásady a podmínky zpracování osobních údajů společností CETIN a.s. jsou dostupné na stránce <https://www.cetin.cz/zasady-ochrany-osobnich-udaju>.

V případě dotazů k Vyjádření kontaktujte prosím asistenční linku 238 461 111.

Přílohami Vyjádření jsou:

- *Všeobecné podmínky ochrany SEK*
- *Situační výkres (obsahuje Zájmové území určené a vyznačené Žadatelem a výřezy účelové mapy SEK)*

Vyjádření vydala společnost **CETIN a.s.** dne: 23. 5. 2022.



CETIN a.s.
Českomoravská 2510/19, Libeň
190 00 Praha 9
DIČ: CZ04084063

102

VŠEOBECNÉ PODMÍNKY OCHRANY SÍTĚ ELEKTRONICKÝCH KOMUNIKACÍ společnosti CETIN a.s.**LATNOST VŠEOBECNÝCH PODMÍNEK**

tyto Všeobecné podmínky ochrany sítě elektronických komunikací (dále jen „VPOSEK“) tvoří součást Vyjádření (jak je tento pojem definován níže v článku 2 VPOSEK).

Případě rozporu mezi Vyjádřením a těmito VPOSEK mají přednost stanovení Vyjádření, pokud není těmito VPOSEK stanoveno jinak.

DEFINICE

Uvedené termíny, jsou-li použity v těchto VPOSEK a uvozeny jakým písmenem, mají následující význam:

„**CETIN**“ znamená CETIN a.s. se sídlem Českomoravská 2510/19, Libeň, 190 00 Praha 9, IČO: 04084063, zapsaná v obchodním rejstříku vedeném Městským soudem v Praze pod spz. B 20623;

„**Občanský zákoník**“ znamená zákon č. 89/2012 Sb., občanský zákoník, ve znění pozdějších předpisů;

„**OS**“ je zaměstnanec společnosti CETIN, pověřený ochranou sítě, Pavel Vlček, tel.: 602 439 711, e-mail: pavel.vlk@cetin.cz;

„**Den**“ je kalendářní den;

„**Příslušné požadavky**“ znamená jakýkoli a každý příslušný právní předpis, vč. technických norem, nebo normativní právní akt veřejné správy či samosprávy, nebo jakékoli rozhodnutí, povolení, souhlas nebo souhlas, včetně podmínek, které s ním souvisí;

„**SEK**“ je síť elektronických komunikací ve vlastnictví CETIN;

„**Stavba**“ je stavba a/nebo činnost ve vztahu, k níž bylo vydáno Vyjádření, a je prováděna Stavebníkem a/nebo Žadatelem v souladu s příslušnými požadavky, povolená příslušným správním rozhodnutím/daným dle Stavebního zákona;

„**Situační výkres**“ je výkres, který je přílohou Vyjádření a obsahuje územní plánovací údaje určené a vyznačené Žadatelem v Žádosti a výřezy šelové mapy SEK;

„**Stavebník**“ je osoba takto označená ve Vyjádření;

„**Vyjádření**“ je vyjádření o existenci sítě elektronických komunikací/dané společností CETIN dne 23. 5. 2022 pod č.j. 658745/22;

„**Území**“ je území označené Žadatelem a/nebo Stavebníkem v Žádosti;

„**Stavební zákon**“ je zákon č. 183/2006 Sb., o územním plánování a stavebním řádu;

„**Zákon o elektronických komunikacích**“ je zákon č. 127/2005 Sb., o elektronických komunikacích a o změně některých souvisejících zákonů, ve znění pozdějších předpisů;

„**Žadatel**“ je osoba takto označená ve Vyjádření.

„**Žádost**“ je žádost, kterou Žadatel a/nebo Stavebník požádal CETIN o vydání Vyjádření.

LATNOST A ÚČINNOST VPOSEK

tyto VPOSEK jsou platné a účinné Dnem odeslání Vyjádření na adresu elektronické pošty Stavebníka a/nebo Žadatele uvedenou v Žádosti nebo ii) adresu pro doručení prostřednictvím poštovní přepravy doporučenou Stavebníkem a/nebo Žadatelem v Žádosti.

PRÁVA A POVINNOSTI STAVEBNÍKA A/NEBO ŽADATELE

Stavebník, Žadatel je výslovně srozuměn s tím, že SEK je veřejně přístupným zařízením, byla zřízena ve veřejném zájmu a je chráněna příslušnými požadavky.

- (ii) Stavebník, Žadatel nebo jím pověřená třetí osoba, je povinen při provádění Stavby nebo jiných prací, při odstraňování havárií a projektování staveb, řídit se Příslušnými požadavky, správnou praxí v oboru stavebnictví a technologickými postupy a je povinen učinit veškerá nezbytná opatření vyžadovaná Příslušnými požadavky k ochraně SEK před poškozením. Povinnosti dle tohoto odstavce má Stavebník rovněž ve vztahu k SEK, které se nachází mimo Zájemové území.
- (iii) Při zjištění jakéhokoliv rozporu mezi údaji v Situačním výkresu, který je přílohou Vyjádření a skutečným stavem, je Stavebník a/nebo Žadatel povinen bez zbytečného odkladu, nejpozději Den následující po zjištění takové skutečnosti, zjištěný rozpor oznámit POS.
- (iv) Případné dodatečné požadavky na úpravu a přeložení SEK zajistí společnost CETIN v souladu s ustanovením § 104 odst. 17 Zákona o elektronických komunikacích.
- (v) Stavebník, Žadatel nebo jím pověřená třetí osoba, je povinen každé poškození či krádež SEK bezodkladně, nejpozději Den následující po zjištění takové skutečnosti, oznámit takovou skutečnost dohledovému centru společnosti CETIN na telefonní číslo +420 238 464 190.
- (vi) Bude-li Stavebník, Žadatel nebo jím pověřená třetí osoba na společnosti CETIN požadovat, aby se jako účastník správního řízení, pro jehož účely bylo toto Vyjádření vydáno, vzdala práva na odvolání proti rozhodnutí vydanému ve správním řízení, je oprávněn kontaktovat POS.

5. ROZHODNÉ PRÁVO

Vyjádření a VPOSEK se řídí českým právem, zejména Občanským zákoníkem, Zákonem o elektronických komunikacích a Stavebním zákonem. Veškeré spory z Vyjádření či VPOSEK vyplývající budou s konečnou platností řešeny u příslušného soudu České republiky.

6. PÍSEMNÝ STYK

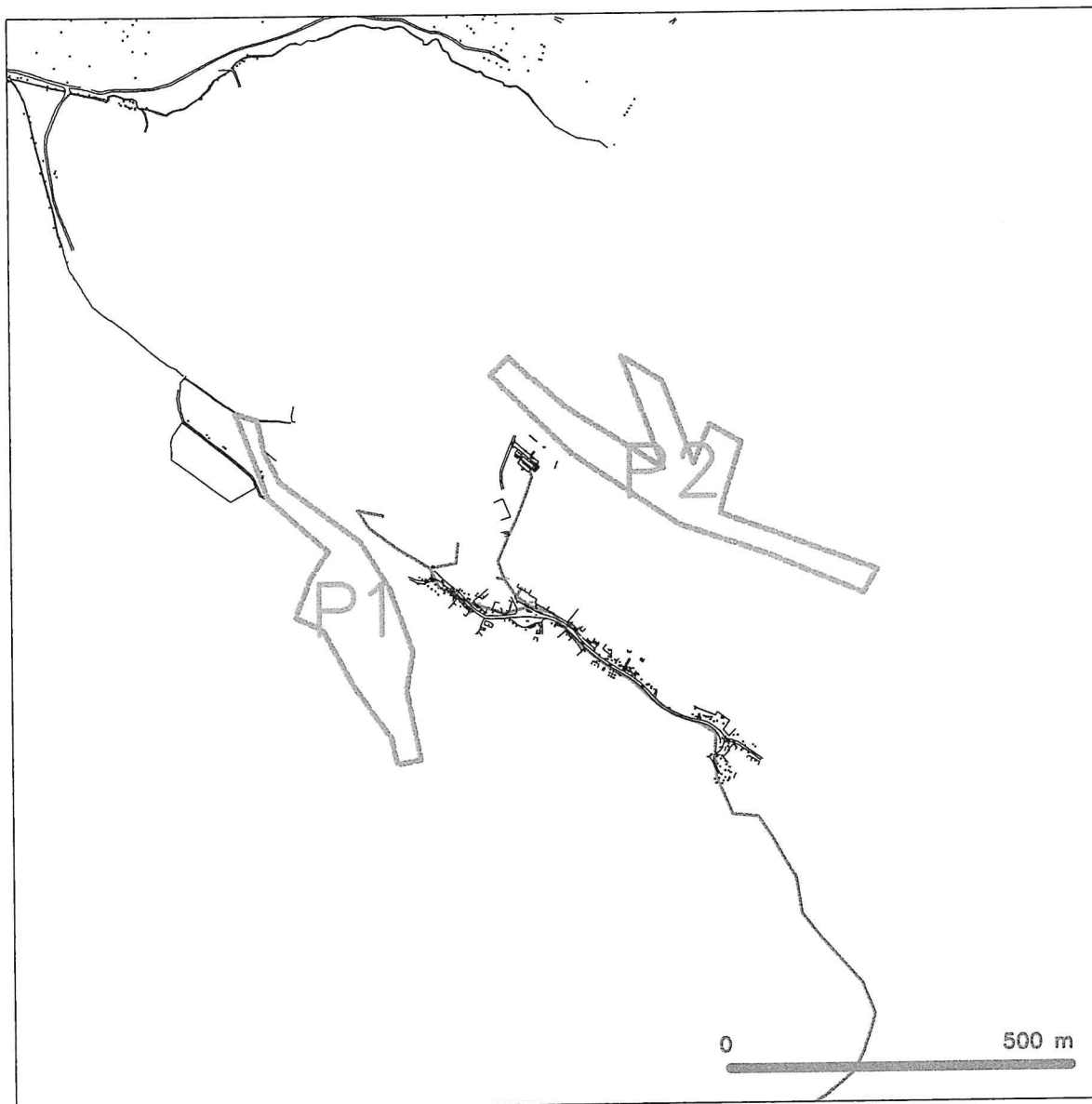
Písemným stykem či pojmem „písemně“ se pro účely Vyjádření a VPOSEK rozumí předání zpráv jedním z těchto způsobů:

- v listinné podobě;
- e-mailovou zprávou se zaručeným elektronickým podpisem dle zák. č. 227/2000 Sb., o elektronickém podpisu a o změně některých dalších zákonů (zákon o elektronickém podpisu), ve znění pozdějších předpisů;

7. ZÁVĚREČNÁ USTANOVENÍ

- (i) Stavebník, Žadatel nebo jím pověřená třetí osoba je počinaje Dnem převzetí Vyjádření povinen užít informace a data uvedená ve Vyjádření pouze a výhradně k účelu, pro který mu byla tato poskytnuta. Stavebník, Žadatel nebo jím pověřená třetí osoba není oprávněn informace a data rozmnožovat, rozšiřovat, pronajímat, půjčovat či jinak umožnit jejich užívání třetí osobou bez předchozího písemného souhlasu společnosti CETIN.
- (ii) Pro případ porušení kterékoliv z povinností Stavebníka, Žadatele nebo jím pověřené třetí osoby, založené Vyjádřením /nebo těmito VPOSEK je Stavebník, Žadatel či jím pověřená třetí osoba odpovědný za veškeré náklady a škody, které společnosti CETIN vzniknou porušením povinností Stavebníka, Žadatele nebo jím pověřené třetí osoby.

SITUAČNÍ VÝKRES - ZÁJMOVÉ ÚZEMÍ



LEGENDA

	hranice zájmového území k vyjádření
	NN přípojka, území s NN přípojkou CETIN
	zaměřený průběh metalického kabelu
	zaměřený průběh optického kabelu, HDPE trubky nebo souběh optického a metalického kabelu
	nezaměřený průběh metalického kabelu
	nadzemní síť cizí
	nezaměřený průběh optického kabelu, HDPE trubky nebo souběh optického a metalického kabelu
	radiové síť, ochranné pásmo radiové sítě
	nadzemní síť
	nepraznovozované síť
	podzemní síť cizí
	síť s NN
	kollektor, kabelovod

Karl
 CETIN a.s.
 Českomoravská 2510/19, Libeň
 190 00 Praha 9
 DIČ: CZ04084063

102

Předmět: RE: Žádost o vyjádření č. 2022369090 - Mikulášková Milada - AGPOL s.r.o. - (Y52396 č. 2022369090)

Od: <hnilicka@turbonet.cz>

Datum: 23.05.2022 10:09

Komu: <mikulaskova@agpol.cz>

Dobrý den,

Zde nemáme žádné sítě.

S přáním pěkného dne



Radek Hnilička

Turbonet s.r.o.

Zátiší 1958

Uherský Brod

mobil: 775570530

email: hnilicka@turbonet.cz

Od: info@utilityreport.eu <info@utilityreport.eu>

Odesláno: pondělí 23. května 2022 10:07

Komu: info@turbonet.cz

Předmět: Žádost o vyjádření č. 2022369090 - Mikulášková Milada - AGPOL s.r.o. - (Y52396 č. 2022369090)

Dobrý den,

žádám Vás o vyjádření k technické infrastruktuře.

Důvod žádosti: Existence sítí

Název akce: Protierozní a vodohospodářská opatření SDSO1, MEZ1, MEZ2, PŘ1, PŘ2, PŘ3a, PŠ3b, PRU1, k.ú. Maršov u Uherského Brodu a k.ú. Pašovice na Moravě

Žádost a případné přílohy jsou ke stažení zde:

<https://utilityreport.eu/collect/GetZipForSubjectTI?id=O%2BQFDHo1g1P5nuQyA7I4lw%3D%3D>

S pozdravem

AGPOL s.r.o.

Milada Mikulášková

Jungmannova 153/12

77900 Olomouc

e-mail: mikulaskova@agpol.cz

(Žádost byla zaslána prostřednictvím služby UtilityReport. Pokud chcete reagovat, nepoužívejte tlačítko



PRO SPOLEČNÉ ZÁJITKY

Vyřizuje: Dundáček Petr

E-mail: petr.dundacek@t-mobile.cz

AGPOL s.r.o.
 Milada Mikulášková
 Jungmannova 153/12
 77900 Olomouc

Naše značka: E27790/22

V Praze dne: 23.5.2022

**Vyjádření a stanovení podmínek pro udělení souhlasu s umístěním stavby v ochranném pásmu
 sítě technické infrastruktury (TI) společnosti T-Mobile Czech Republic a.s.**

Vydané podle § 101 ZÁKONA Č. 127/2005 Sb., o elektronických komunikacích a o změně některých souvisejících zákonů (zákon o elektronických komunikacích – dále jen ZEK), ve znění pozdějších předpisů a §161 zákona č. 183/2006 Sb., o územním plánování a stavebním řádu (stavební zákon) či dle dalších příslušných právních předpisů

Věc: Protierozní a vodohospodářská opatření SDSO1, MEZ1, MEZ2, PŘ1, PŘ2, PŘ3a,
 PŠ3b, PRU1, k.ú. Maršov u Uherského Bro

Stupeň: Prověření existence sítě

Na základě předložených projektových podkladů dáváme **souhlasné stanovisko k vydání Územního souhlasu / rozhodnutí (Stavebního povolení) a následně souhlas s realizací stavby.**

Dle předložených dokladů nedojde ke kolizi s technickou infrastrukturou společnosti **T-Mobile Czech Republic a.s.**

Toto stanovisko má platnost 1 rok a nelze prodloužit. Po uplynutí platnosti zadejte žádost o nové stanovisko na:
<https://ochranasiti.t-mobile.cz/vyjadreni/>

T-Mobile
 T-Mobile Czech Republic a.s.
 Tomičkova 2144/1
 148 00 Praha 4
 IČ 649 49 681, DIČ CZ64949681

076

Ochrana sítí
 Technologický úsek

V další komunikaci nebo požadavku doplňujících dotazů, uvádějte do „Předmětu“ e-mailu vždy číslo jednací.



Příloha č. 1

Rekapitulace žádosti o vyjádření k existenci sítě elektronických komunikací

Číslo žádosti: **E27790/22**
Název stavby / akce: **Protierozní a vodohospodářská opatření SDSO1, MEZ1, MEZ2, PŘ1, PŘ2, PŘ3a, PŠ3b, PRU1, k.ú. Maršov u Uherského Bro**
Datum podání žádosti: **23.5.2022**
Důvod žádosti: **Prověření existence sítě**
Popis jiného důvodu žádosti: **Existence sítě**
Poznámka:

Žadatel

Firma / organizace: **AGPOL s.r.o.**
IČ: **28597044**
DIČ:
Kontaktní osoba: **Milada Mikulášková**
Adresa: **Jungmannova 153/12**
Město / obec: **Olomouc**
PSČ: **77900**
Stát:
E-mail: **mikulaskova@agpol.cz**
Telefonní číslo: **+420608741310**

Stavebník

Firma / organizace:
Kontaktní osoba:
Adresa:
Město / obec:
PSČ:
Stát:
E-mail:
Telefonní číslo:

Stavba

Výška nad terénem (metry): **0 m**
Projektant:
Druh stavby: **Ostatní**
Hodnota projektu:
Měsíc zahájení stavby:
Měsíc ukončení stavby:

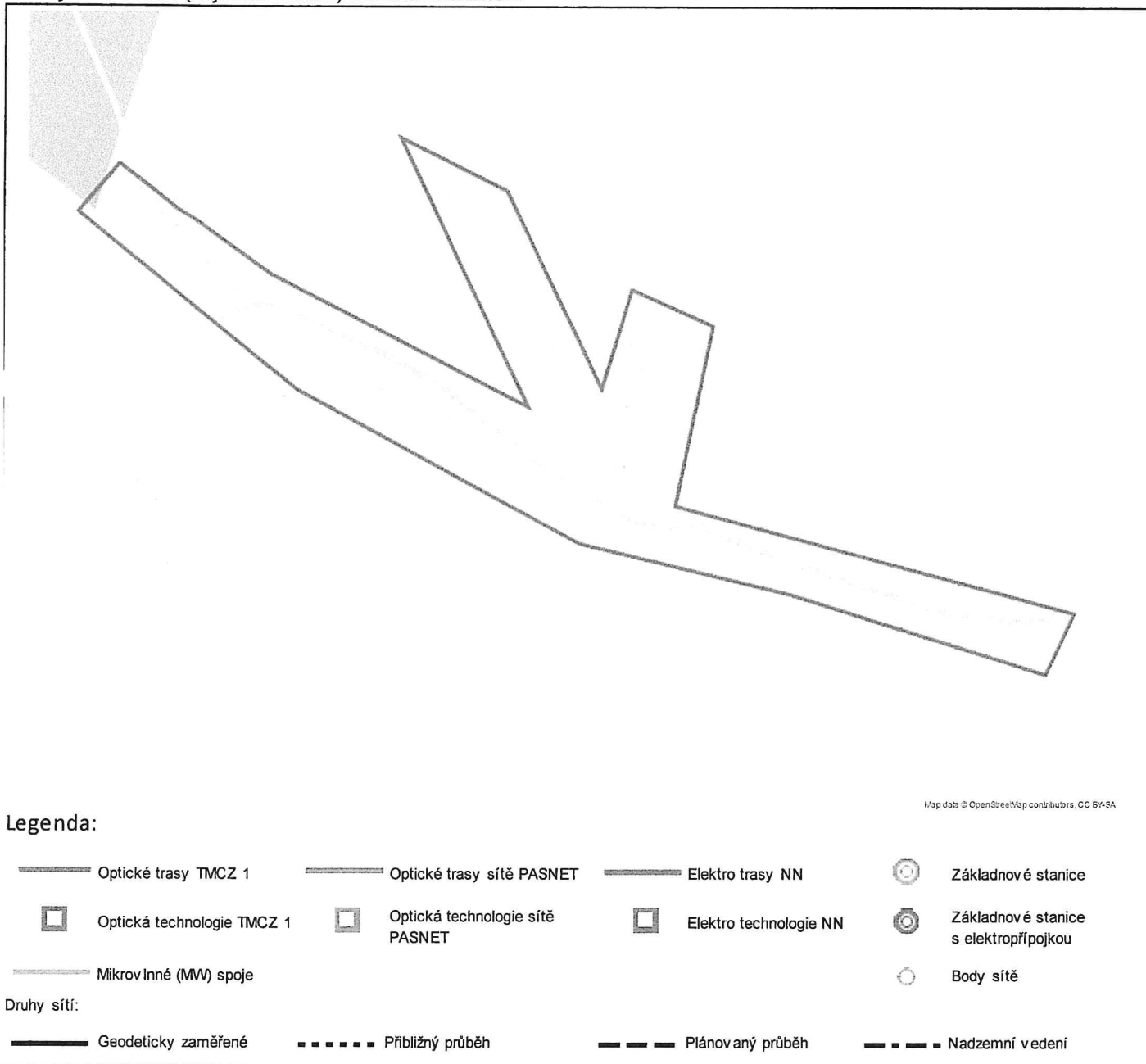
Odeslání stanoviska

E-mail: **mikulaskova@agpol.cz**

Příloha č. 2

Situační plánek

Zájmová oblast (zájmové oblasti) zadaná žadatelem



Geometrie zájmové oblasti (zájmových oblastí) žádosti ve formátu WKT a souřadnicovém systému S-JTSK. Zkopírováním textu lze geometrii zobrazit v jakémkoli softwaru podporujícím formát WKT.

POLYGON((-521772.16 -1181727.33,-521799.01 -1181753.26,-521680.48 -1181869.01,-521521.2 -1181975.51,-521398.96 -1182017.18,-521252.65 -1182078.3,-521232.28 -1182044.03,-521462.26 -1181958.84,-521430.45 -1181855.12,-521476.75 -1181829.19,-521499.9 -1181885.68,-521545.28 -1181764.37,-521605.47 -1181727.33,-521544.35 -1181892.16,-521688.81 -1181800.48,-521731.41 -1181763.44,-521740.67 -1181756.96,-521772.16 -1181727.33))



2.9.2
PRO SPOLEČNÉ ZÁŽITKY

Vyřizuje: Dundáček Petr

E-mail: petr.dundacek@t-mobile.cz

AGPOL s.r.o.
Milada Mikulášková
Jungmannova 153/12
77900 Olomouc

Naše značka: **E27789/22**

V Praze dne: **23.5.2022**

**Vyjádření a stanovení podmínek pro udělení souhlasu s umístěním stavby v ochranném pásmu
sítě technické infrastruktury (TI) společnosti T-Mobile Czech Republic a.s.**

Vydané podle § 101 ZÁKONA Č. 127/2005 Sb., o elektronických komunikacích a o změně některých souvisejících zákonů (zákon o elektronických komunikacích – dále jen ZEK), ve znění pozdějších předpisů a §161 zákona č. 183/2006 Sb., o územním plánování a stavebním řádu (stavební zákon) či dle dalších příslušných právních předpisů

**Věc: Protierozní a vodohospodářská opatření SDSO1, MEZ1, MEZ2, PŘ1, PŘ2, PŘ3a,
PŠ3b, PRU1, k.ú. Maršov u Uherského Bro**

Stupeň: Prověření existence sítě

Na základě předložených projektových podkladů dáváme **souhlasné stanovisko k vydání Územního souhlasu / rozhodnutí (Stavebního povolení) a následně souhlas s realizací stavby.**

Dle předložených dokladů nedojde ke kolizi s technickou infrastrukturou společnosti **T-Mobile Czech Republic a.s.**

Toto stanovisko má platnost 1 rok a nelze prodloužit. Po uplynutí platnosti zadejte žádost o nové stanovisko na:
<https://ochranasiti.t-mobile.cz/vyjadreni/>

T-Mobile
T-Mobile Czech Republic a.s.
Tomáčkova 2144/1
149 00 Praha 4
IČ 649 49 981, DIČ CZ64949681

.....
Ochrana sítí
Technologický úsek

V další komunikaci nebo požadavku doplňujících dotazů, uvádějte do „Předmětu“ e-mailu vždy číslo jednací.



Příloha č. 1

Rekapitulace žádosti o vyjádření k existenci sítě elektronických komunikací

Číslo žádosti: **E27789/22**
Název stavby / akce: **Protierozní a vodohospodářská opatření SDSO1, MEZ1, MEZ2, PŘ1, PŘ2, PŘ3a, PŠ3b, PRU1, k.ú. Maršov u Uherského Bro**
Datum podání žádosti: **23.5.2022**
Důvod žádosti: **Prověření existence sítě**
Popis jiného důvodu žádosti: **Existence sítí**
Poznámka:

Žadatel

Firma / organizace: **AGPOL s.r.o.**
IČ: **28597044**
DIČ:
Kontaktní osoba: **Milada Mikulášková**
Adresa: **Jungmannova 153/12**
Město / obec: **Olomouc**
PSČ: **77900**
Stát:
E-mail: **mikulaskova@agpol.cz**
Telefonní číslo: **+420608741310**

Stavebník

Firma / organizace:
Kontaktní osoba:
Adresa:
Město / obec:
PSČ:
Stát:
E-mail:
Telefonní číslo:

Stavba

Výška nad terénem (metry): **0 m**
Projektant:
Druh stavby: **Ostatní**
Hodnota projektu:
Měsíc zahájení stavby:
Měsíc ukončení stavby:

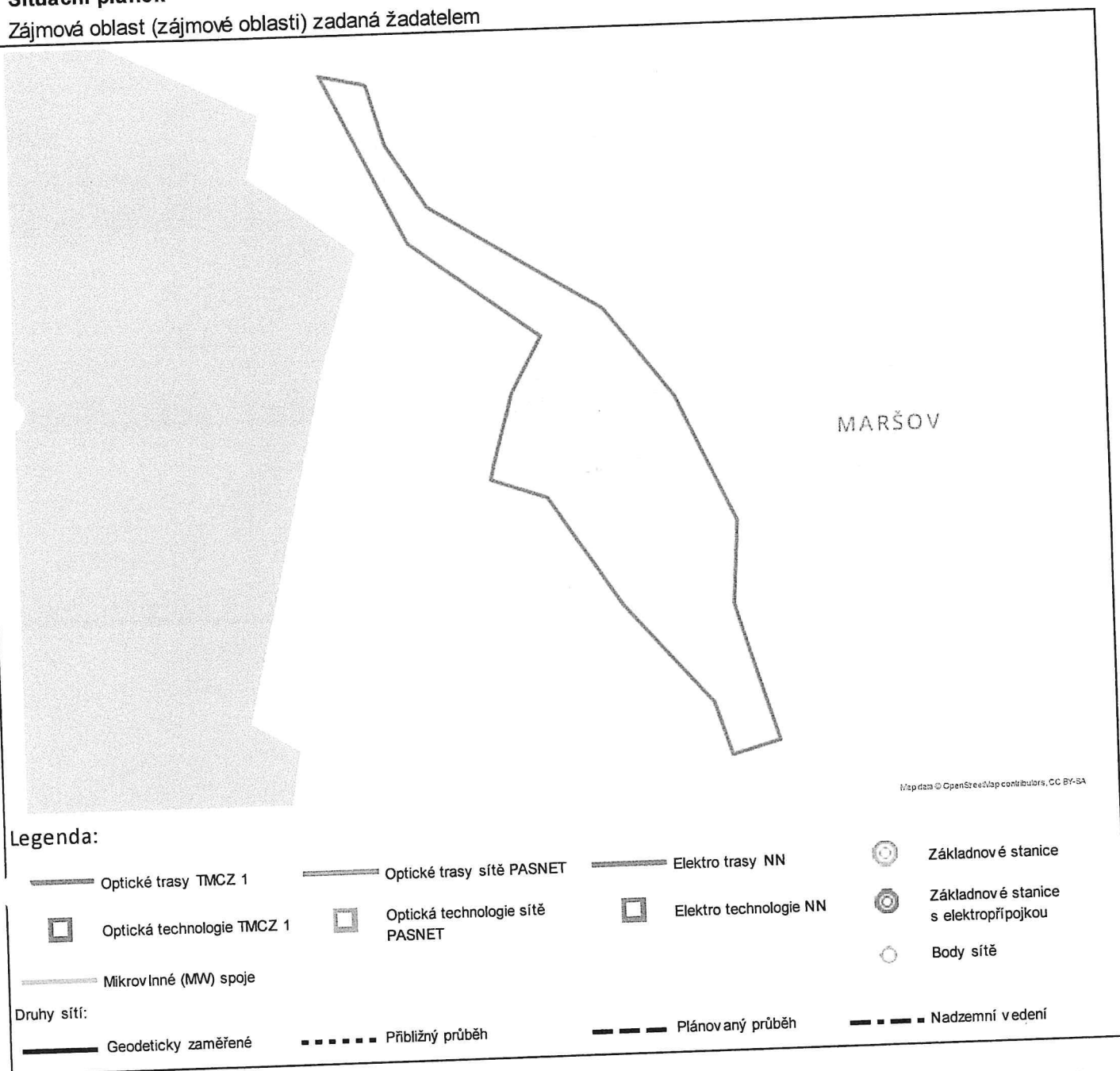
Odeslání stanoviska

E-mail: **mikulaskova@agpol.cz**

Příloha č. 2

Situační plán

Zájmová oblast (zájmové oblasti) zadaná žadatelem



Geometrie zájmové oblasti (zájmových oblastí) žádosti ve formátu WKT a souřadnicovém systému S-JTSK. Zkopírováním textu lze geometrii zobrazit v jakémkoli softwaru podporujícím formát WKT.

POLYGON((-522142.77 -1181816.49,-522175.05 -1181806.44,-522126.9 -1181932.38,-522039.78 -1182009.77,-522065.71 -1182047.74,-522084.23 -1182095.89,-522087.94 -1182107,-522049.04 -1182124.6,-522004.59 -1182207.94,-521949.1 -1182284.28,-521940.63 -1182323.43,-521905.71 -1182317.08,-521926.34 -1182216.54,-521916.82 -1182157.8,-521950.16 -1182064.14,-521993.02 -1181995.88,-522109.96 -1181908.04,-522134.31 -1181860.94,-522142.77 -1181816.49))



AGPOL s.r.o.
Milada Mikulášková
Jungmannova 153/12
779 00 Olomouc

V Praze, 23.5.2022

Naše zn.: **MW9910200469429505**

Věc: vyjádření k žádosti k akci "**Protierozní a vodohospodářská opatření SDSO1, MEZ1, MEZ2, PŘ1, PŘ2, PŘ3a, PŠ3b, PRU1, k.ú. Maršov u Uherského Brodu a k.ú. Pašovice na Moravě**"

Společnost Vodafone Czech Republic a.s. (dále jen „Vodafone“), se sídlem Praha 5, náměstí Junkových 2, IČ: 25788001, zapsaná dne 13.8. 1999 v obchodním rejstříku vedeném Městským soudem v Praze pod spisovou značkou B.6064 a společnost Vantage Towers, s.r.o. se sídlem Závěšova 502/5, Nusle, 140 00 Praha 4, zapsaná v obchodním rejstříku vedeném u Městského soudu v Praze pod sp. zn. C 330005, IČO: 09056009, DIČ: CZ09056009 zastoupená Vodafone na základě plné moci Vám sděluje, že dle Vámi podané žádosti ze dne **23.5.2022**, která je nedílnou součástí tohoto vyjádření,

souhlasí s realizací projektu.

Ve Vámi zadaném zájmovém území a v uvedené výšce (výška stavby: 0 m, výška jeřábu: 0 m) se nenachází žádné podzemní ani nadzemní vedení.


Platnost vyjádření je **1 rok** od data vydání. Vyjádření je platné pouze v rámci předmětného projektu a pro důvod vydání vyjádření stanovený žadatelem v žádosti.

Vyjádření pozbývá platnosti uplynutím doby platnosti, změnou rozsahu zájmového území i změnou důvodu vydání vyjádření uvedeného v žádosti, to vše v závislosti na tom, která ze skutečností rozhodná pro pozbytí platnosti tohoto vyjádření nastane nejdříve. Po skončení platnosti si musíte podat novou žádost na adrese <https://www.zadostovyjadeni.cz/vodafone/>.

S pozdravem

v.z. Nora Hlásenská
Vodafone Czech Republic a.s.
náměstí Junkových 2808/2
150 00 Praha 5

Tel.: 775012847
E-mail: nora.hlasenska1@vodafone.com



Seznam příloh/přiložených souborů:
Zadost_MW9910200469429505.pdf



Informace podle zákona č. 127/2005 Sb., o elektronických komunikacích, nařízením 2016/679 o ochraně fyzických osob v souvislosti se zpracováním osobních údajů a o volném pohybu těchto údajů a o zrušení směrnice 95/46/ES (obecné nařízení o ochraně osobních údajů) a dalšími souvisejícími právními předpisy.

Společnost Position s.r.o., se sídlem Londýnská 665/45, 120 00 Praha 2, IČ 26422816, zapsaná v obchodním rejstříku vedeném Městským soudem v Praze, oddíl C, vložka 81053 („Position“) a společnost Vodafone Czech Republic s., se sídlem nám. Junkových 2808/2, 155 00 Praha 5, IČ 25788001, zapsaná v obchodním rejstříku vedeném Městským soudem v Praze, oddíl B, vložka 6064 („Vodafone“) Vás tímto informují, že shromážděné osobní údaje v rozsahu Vaše jméno, příjmení, bydliště, e-mailová adresa a telefonní číslo bude společnost Vodafone, jako správce, a společnost Position, jako zpracovatel, zpracovávat za účelem jejich použití při realizaci povinností v souvislosti se žádostí o stanovisko nebo vyjádření pro řízení podle zákona č. 183/2006 Sb., o územním plánování a stavebním řádu (stavební zákon), a to automatizovaným způsobem nebo v tištěné podobě s tím, že Vaše osobní údaje nebudou zpřístupněny jiným osobám.

Vaše osobní údaje poskytujete dobrovolně a tento souhlas můžete kdykoliv odvolat.

Podrobné informace o ochraně soukromí ve společnosti Vodafone, a to včetně uplatnění vašich práv subjektu údajů naleznete na webu <https://www.vodafone.cz/o-vodafone/ke-stazeni/ochrana-soukromi/>.



Zájmové území

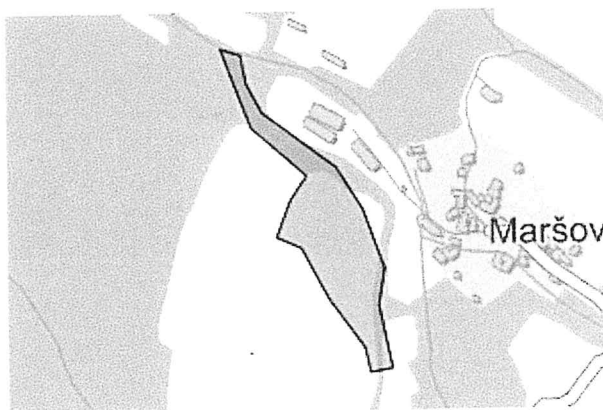
Kresba 1:



Dotčené KÚ:

Polichno (725463)
Maršov u Uherského Brodu (691950)

Kresba 2:



Dotčené KÚ:

Maršov u Uherského Brodu (691950)
Pašovice na Moravě (718254)

Definice ve formátu Well-known Text (WKT):

```
MULTIPOLYGON((( -521772.16 -1181727.33, -521799.01 -1181753.26, -521680.48 -1181869.01, -521521.2 -1181975.51, -521398.96  
-1182017.18, -521252.65 -1182078.3, -521232.28 -1182044.03, -521462.26 -1181958.84, -521430.45 -1181855.12, -521476.75  
-1181829.19, -521499.9 -1181885.68, -521545.28 -1181764.37, -521605.47 -1181727.33, -521544.35 -1181892.16, -521688.81  
-1181800.48, -521731.41 -1181763.44, -521740.67 -1181756.96, -521772.16 -1181727.33)), (( -522142.77 -1181816.49, -522175.05  
-1181806.44, -522126.9 -1181932.38, -522039.78 -1182009.77, -522065.71 -1182047.74, -522084.23 -1182095.89, -522087.94  
-1182107, -522049.04 -1182124.6, -522004.59 -1182207.94, -521949.1 -1182284.28, -521940.63 -1182323.43, -521905.71  
-1182317.08, -521926.34 -1182216.54, -521916.82 -1182157.8, -521950.16 -1182064.14, -521993.02 -1181995.88, -522109.96  
-1181908.04, -522134.31 -1181860.94, -522142.77 -1181816.49)))
```

Datum: 23.5.2022

Zadáno: Portál MAWIS



Žádost o vyjádření k existenci sítí č. MW9910200469429505

Identifikační údaje žadatele / stavebníka

Fyzická osoba

Typ:

Adresa sídla/bydliště

Identifikační údaje zástupce žadatele /stavebníka

Právnícká osoba

Typ:

Firma:

AGPOL s.r.o.

Jméno:

Milada

Příjmení:

Mikulášková

Telefon:

+420 608 741 310

E-mail:

mikulaskova@agpol.cz

Adresa sídla/bydliště

Ulice:

Jungmannova

Č.p. (č.ev.) / č.o.:

153 / 12

Obec:

Olomouc

PSČ:

77900

Důvod žádosti o vyjádření

Název stavby:

Protierozní a vodohospodářská opatření SDSO1, MEZ1, MEZ2, PŘ1, PŘ2, PŘ3a, PŠ3b, PRU1, k.ú. Maršov u Uherského Brodu a k.ú. Pašovice na Moravě

Typ stavby:

Ostatní

Stupeň žádosti:

Jiný

Výška stavby:

0 m

Výška jeřábu:

0 m



AGPOL s.r.o.

Jungmannova 153 /12

77900 Olomouc

Váš dopis značky / ze dne	Naše značka	Vyřizuje	Místo odeslání / dne
0000110766 / 23.05.2022	UPTS/OS/305999/2022	Simona Hulíková	Praha / 24.05.2022

Věc: Vyjádření k existenci podzemních sítí spol. České Radiokomunikace, a.s.

Účel: Existence sítí

A. Je: Protierozní a vodohospodářská opatření SDSO1, MEZ1, MEZ2, PŘ1, PŘ2, PŘ3a, PŠ3b, PRU1, k.ú. Maršov u Uherského Brodu a k.ú. Pašovice na Moravě

K Vaší žádosti o vyjádření k existenci sítí Vám sdělujeme, že ve Vámi vyznačeném/řešeném území nedojde ke styku s žádným podzemním vedením/zařízením v naší správě.

S pozdravem

Za správnost:


České Radiokomunikace a.s.
Skokanská 2117/1
169 00 Praha 6
(53)

Simona Hulíková
Specialista ochrany sítě

Příloha: Daňový doklad

Platnost tohoto vyjádření je jeden rok od data vystavení, tj. do 24.05.2023

PIN: 5803

Úhradu částky za vyjádření provedte na účet Českých Radiokomunikací, a.s. Číslo účtu Českých Radiokomunikací, a.s. vč. variabilního symbolu naleznete na přiloženém Zjednodušeném daňovém dokladu.

Předmět: vyjádření k existenci sítí

Od: Studenková Jana <studenkova@luhacovice.eu>

Datum: 25.05.2022 10:52

Komu: "mikulaskova@agpol.cz" <mikulaskova@agpol.cz>

Vážení,

dne 24.05.2022 obdržel Městský úřad Luhačovice žádost o vyjádření k existenci sítí č.j. VA/290/2022 v k.ú. Maršov u Uherského Brodu a k.ú. Pašovice na Moravě.

K podané žádosti sdělujeme, že v uvedené lokalitě nemá město Luhačovice žádné zájmy.

S pozdravem a přáním hezkého dne

Mgr. Jana Studenková

odbor životního prostředí

vodoprávní úřad - vodní hospodářství



Městský úřad

nám. 28. října 543

763 26 Luhačovice

T: +420 577 197 456

E: studenkova@luhacovice.eu

W: www.luhacovice.eu



OBEC PAŠOVICE

Pašovice 100 PSČ 687 56

IČ 00542326

Tel: 572 672 002, 572 672 272, e-mail ou@pasovice.cz

ID DS: phdammb

AGPOL s.r.o.

Jungmannova 153/12

Olomouc

779 00

Milada Mikuláščíková

V Pašovicích 2. 6. 2022

Věc

Odpověď na Žádost o vyjádření k existenci sítí č.j. VA/290/2022.

Obec Pašovice oznamuje, že na pozemcích p.č. 3215 a p.č. 3221 se nenachází žádná infrastruktura, která by byla v majetku obce Pašovice.

OBEC PAŠOVICE

PSČ 687 56

IČO 00542326

Vlastimil Řezníček
starosta